

SOFÍA:

Hotel: [Unique Central 1 Bedroom Flat](#) (Instrucciones entrada al final de este libro)

Dirección: 35 boulevard "Stefan Stambolov", Sofia, Bulgaria

Check-In: a partir de las 15h / **Check-Out:** Antes de las 11h.

Tiempo desde Aeropuerto Internacional Vasil Levski de Sofia – (SOF): 22 min.. – 9,6 kms

Llegamos a la T1, es la más antigua de las dos y la que gestiona los vuelos lowcost. Tenemos que ir a la T2 que es donde está el metro. Podemos coger la lanzadera gratis (justo nada más salir de la terminal, en frente está el cartel de la parada aunque pasa desapercibido porque hay unos matorrales) y pasa cada 20-30 min. aprox. ([horarios](#)) o ir andando, es un paseo de unos 15 min. pero se puede caminar sin problema por aceras y es seguro. Después hay que coger el metro, línea amarilla (M4). Es curioso porque se paga con la tarjeta normal, pero cada uno debe pagar con la suya, no puedes pagar varias (no dan ningún ticket pero sí pasan los revisores, por lo menos en los autobuses sí los hemos visto). El metro es barato y funciona muy bien, fueron 80 céntimos, como el bus. Los tickets valen durante 30 min. y puedes cambiar entre metro, tranvía y autobús durante ese tiempo sin volver a pagar. El metro dura hasta las 23:50h. La estación principal más cercana a nuestro hotel es: Serdika (500 mts. pero hay varias salidas).

1º Día Sábado 26-04-25: (1ª PARTE) – (2ª PARTE) – (3ª PARTE):

1 - Partimos desde el hotel, dirección: [Sofia Center, bul."Stefan Stambolov" 35.](#)

2 - [Mercado Central de Sofia:](#) Inaugurado en 1.911. Es un supermercado muy grande, con variedad, muy bonito, limpio, luminoso, hay cosas muy chulas para comprar. Lo diferente es el edificio que es muy bonito.

3 - [Mezquita Banya Bashi:](#) Gratuita. Del s. XV construida durante la ocupación otomana de Bulgaria. Es el único templo de la comunidad musulmana en Sofia. Las mujeres deben taparse las rodillas y el pelo.

4 - [Fuentes Termales Minerales \(Maps: Central Baths Fountain\):](#) Están repartidas en varios puntos de la ciudad. Alcanzan 46º y la gente espera para rellenar garrafas ya que su agua procedente de los manantiales. El agua es potable, tiene sabor a algo pero es potable, aunque sale caliente.

5 - [Museo Histórico Regional \(Maps: Old City Center, Platno., Banski\):](#) De martes a domingo, de 10h-18h. Cerrado lunes y festivos. 10 levas. Ubicado en los antiguos baños termales de Sofia.

6 - [Monumento a Sofia:](#) Patrona de la ciudad. En una mano sujeta una corona de laurel, que representa el poder, y en el otro brazo tiene posado un búho, símbolo de sabiduría. En este mismo lugar se levantaba una inmensa estatua de Vladimir Lenin.

7 - [Iglesia de Santa Petka \(Sveta Petka\):](#) Gratis. dedicada a la mártir cristiana del s. III Santa Petka Paraskeva.

8 - [Plaza de la Independencia \(Buscar en maps: Sofia Center, pl. "Nezavisimost"\):](#) Más conocida como “el largo”. Diseñada en los años 50 para ser el centro representativo de la capital búlgara. Aquí podemos encontrar el Yacimiento arqueológico de Serdika. La entrada gratis. En varios puntos se puede ver restos de la antigua ciudad de Serdika, conquistada por los romanos alrededor del siglo 30 a.C. La parte más importante del yacimiento arqueológico está en los alrededores del metro Serdika, donde se puede visitar una parte acristalada y otra descubierta en las que hay mosaicos, muros de algunos edificios y restos de antiguas calzadas romanas.

9 - [Catedral de Sveta-Nedelya:](#) Gratuita pero no se pueden hacer fotos. Es otra de las catedrales de la Iglesia Ortodoxa Búlgara, pero no tan imponente como la de Nevski. En 1.925 quedó arrasada en un atentado con bomba por miembros del Partido Comunista Búlgaro en el que murieron 128 personas.

10 - [Palacio de Justicia:](#) fachada con 12 columnas y 5 puertas protegidas por dos enormes leones que recuerdan al Congreso de los diputados en Madrid.

Hasta aquí la 1ª parte del mapa

1 - [Asamblea Nacional de Bulgaria:](#) aquí estaba la antigua sede del extinto Partido Comunista Búlgaro.

2 - [Palacio Presidencial \(Maps: Presidential Palace of Republic of Bulgaria\):](#) A cada hora en punto se puede ver el cambio de guardia. Y como ponemos más arriba, alberga en su interior la Iglesia de Sveti Georgi.

3 - [Iglesia de Sveti Georgi:](#) Gratuita pero no se permiten fotos. Ubicada dentro del Palacio Presidencial y rodeada por ruinas de la antigua ciudad romana. Esta iglesia del S. IV es la más antigua de Bulgaria, construida



sobre el espacio que antes ocupaba un templo precristiano. En el s. XVI fue convertida en una mezquita. Se accede por los soportales, hay varias entradas en varios sitios.

4 - Museo arqueológico Nacional de Bulgaria: 9:30-15h. Entrada: 3 €. 15:00 a 20:00 apertura extraordinaria y gratuita de la planta 0 y 1 (Arqueología y Patrimonio, Prehistoria, Protohistoria, Hispania romana, Antigüedad tardía y Mundo Medieval: Al Ándalus). Aquí se encuentran gran parte de los hallazgos de Serdica.

5 - Galería de Arte Nacional de Bulgaria: Martes a Domingo de 10h-18:30h. 4 Levas. En el antiguo Palacio Real, es un edificio amarillo y tiene alrededor de 50.000 piezas de arte búlgaro.

6 - Estatua de Samuel Rey de Bulgaria: En la avenida de la catedral se encuentra la gran estatua de este rey con unos ojos inusuales que dan bastante miedo.

7 - Iglesia de Hagia Sofia: Edificio de ladrillo naranja. La entrada es gratis, pero para ver las ruinas hay que pagar 6 levas. Martes a domingo de 9h a 19h y las ruinas abre 1h. después. Aquí es donde se encontraba la necrópolis romana de la ciudad de Serdica (nombre romano histórico de Sofía, ahora la capital de Bulgaria) y también un teatro romano. La 1ª iglesia se construyó en el s. IV pero tras esta fueron destruyéndose por los diferentes invasores de Sofía. La que hay hoy en día es de alrededor del s. VI durante el reinado del emperador bizantino Justiniano I. Durante la época otomana se convirtió en mezquita, por lo que los frescos que se pintaron en el siglo XII se destruyeron y se le añadieron minaretes. Es posible visitar la necrópolis. Como curiosidad, al salir podrás ver el campanario de la iglesia. Se trata de una campana colgando de un árbol justo en frente de la puerta, que a nosotros nos costó encontrar porque ya era primavera y estaba plagado de hojas.

8 - Catedral de Alejandro Nevski de Sofía: Gratuita. Abre todos los días de 7h a 19h. Es la segunda catedral más grande de los Balcanes (la mayor es la de Belgrado) tiene una superficie de 3.170 metros cuadrados donde caben hasta 10.000 personas. Dedicada a Alejandro Nevski, venerado como santo por la Iglesia ortodoxa por su defensa del cristianismo ortodoxo frente a los ataques de católicos, teutones y tártaros. Recuerda bastante a la impresionante mezquita de Santa Sofía de Estambul. De aquí salen todas las excursiones. Muy bonita.

9 - Iglesia rusa de San Nicolás de Mira: Gratuita. No se pueden hacer fotos. Fue construida para ser la iglesia oficial de la cercana embajada de Rusia y de toda la comunidad de dicho país residente en Bulgaria. Destacan sus cinco cúpulas revestidas de oro y las campanas donadas por el zar Nicolás II, por el cual recibió su nombre.

10 - Teatro Nacional Ivan Vazov: De 1.907. Dedicado a Ivan Vazov, considerado el poeta nacional de Bulgaria. En 1.923 resultó muy dañado por un incendio y por el bombardeo de la II Guerra Mundial y fue totalmente reconstruido. Tiene una capacidad para 1.000 personas y las entradas suelen ser muy económicas.

----- Hasta aquí la 2ª parte del mapa -----

1 - Palacio Nacional de Cultura: Gratis. Centro de congresos, de estilo soviético, se inauguró en 1.981 para conmemorar el 1300º aniversario del nacimiento del estado búlgaro.

2 - Bulevar Vitosha (Maps: Vitosha Blvd): Es la arteria comercial de la ciudad con un tamaño de 2,5 kms. llenos de lujosas tiendas, bares y restaurantes con terrazas. Aquí puedes ver los Klek shops, unas tiendecitas enanas que se encuentran en los sótanos y que ofrecen sus productos a través de una ventana a la altura de la calle en la que tienes que ponerte de cuclillas.

3 - Museo Nacional de Historia Militar: 1ª parte gratis, completo 4 levas. Con vehículos militares y armamento usados por el ejército búlgaro en la guerra ruso-turca (1.877-1.878), las dos guerras mundiales y la segunda mitad del siglo XX. Está lejos.

4 - Museo de Arte Socialista: 6 levas. No merece la pena. Con alrededor de 80 estatuas de la etapa socialista, entre las que destacan la estrella roja y la estatua de Lenin que antiguamente estaba en “el Largo”.

5 - Museo Nacional de Historia (en Vitoshko Iale): 9h-18h todos los días, excepto los lunes. 10 Levas. Guarda objetos históricos de Bulgaria. Se encuentra ubicado en la antigua residencia de Todor Zhivkov, último líder comunista del país.

6 - Iglesia de Boyana: La entrada cuesta 10 levas. Es gratuita los últimos lunes del mes después de las 15h. Está a unos 10 kms. del centro. Es muy chiquitita. Ha sido declarada Patrimonio de la Humanidad por la Unesco. Construida entre los siglos X y XIX, en su interior hay frescos realizados en 1.259. La visita solo se puede hacer en grupos de 8 personas y permanecer poco tiempo para poder preservar los frescos. Tampoco está permitido hacer fotografías. La iglesia está dedicada a San Nicolás y San Pantaleón pero es conocida como iglesia de Boyana porque está en el distrito de ese nombre.



Mapas ciudades:

• Día 1 (1/3):

50 min 32 min X

- Sofia Center, bul. "Stefan Stambolov" 35,
- Mercado central de Sofia, Sofia Center, 1000 €
- Mezquita Banya Bashi, Sofia Center, Knyaz Alexander Dordukov Blvd
- Sofia Center, Platno „Banski” 1, 1000 Sof
- Central Baths Fountain, Sofia Center, 1000 €
- Iglesia de Sveta Petka Samardzhiiska, Sofia Center, 1000 €
- Monumento a Sofia, Sofia Center, 1000 €
- Catedral de Sveta-Nedelya, Sofia Center, 1000 €
- Palacio de Justicia de Sofia, Sofia Center, 1000 €
- Sofia Center, пл. „Независимост”, 1000 €

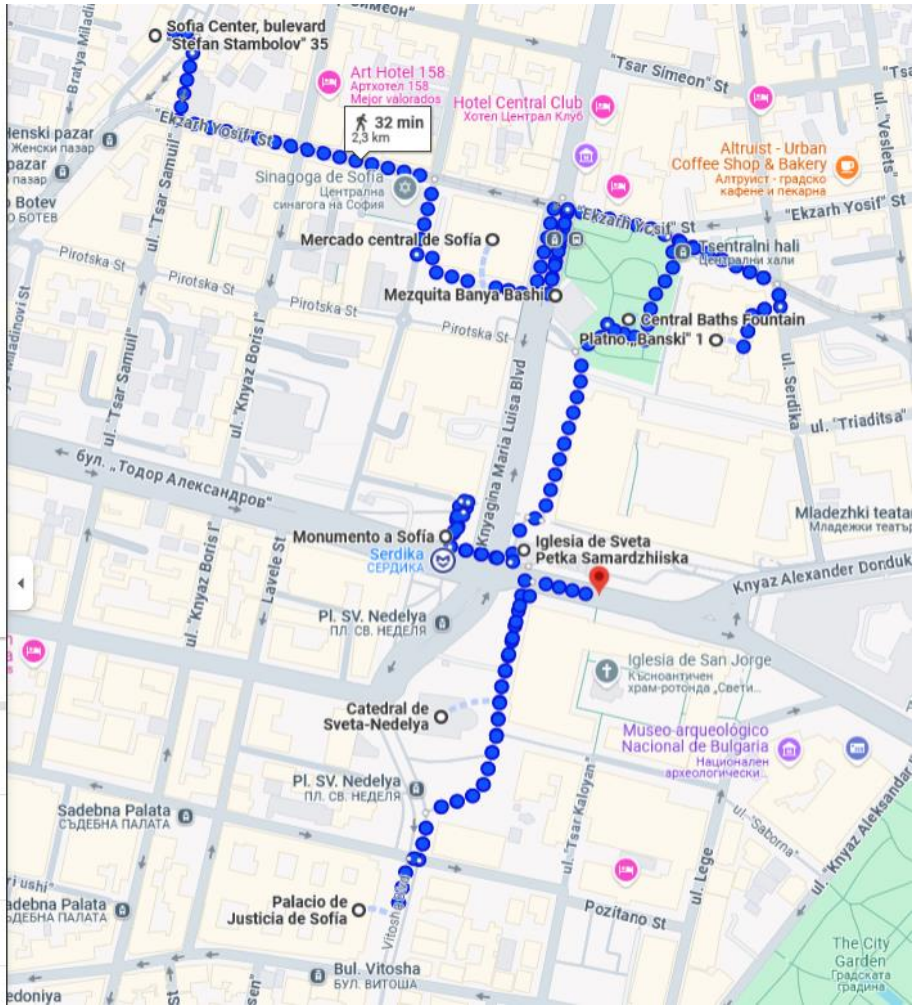
Opciones

Enviar indicaciones al teléfono Copiar enlace

por ул. „Екзарх Йосиф” 32 min 2,3 km

[Detalles](#)

Mayormente plano



• Día 1 (2/3):

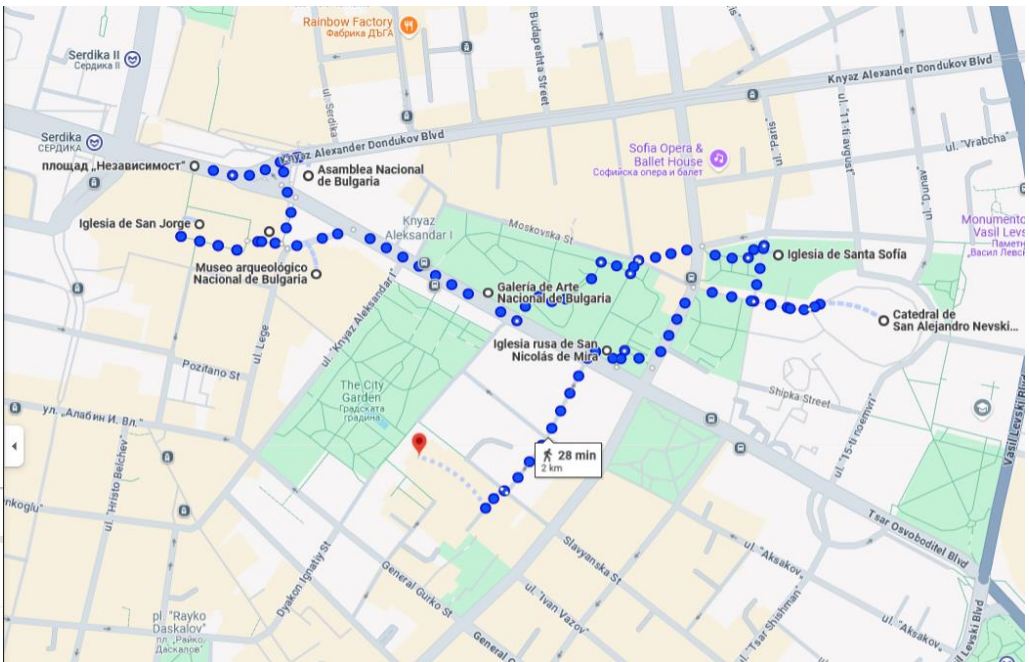
29 min 28 min X

- Sofia Center, пл. „Независимост”, 1000 €
- Asamblea Nacional de Bulgaria, Old City
- Presidential Palace of Republic of Bulgaria, Old City
- Iglesia de San Jorge, Sofia Center, Knyaz Alexander Dordukov Blvd
- Museo arqueológico Nacional de Bulgaria, Old City
- Galería de Arte Nacional de Bulgaria, i, Sofia Center
- Iglesia de Santa Sofia, Sofia Center, ul. "F. Knyaz Aleksandar I Batakanski"
- Catedral de San Alejandro Nevski de Sofia, Sofia Center, ul. "F. Knyaz Aleksandar I Batakanski"
- Iglesia rusa de San Nicolás de Mira, Sofia Center, ul. "F. Knyaz Aleksandar I Batakanski"
- Teatro Nacional Ivan Vazov, Sofia Center, ul. "F. Knyaz Aleksandar I Batakanski"

Opciones

Enviar indicaciones al teléfono Copiar enlace

por пл. „Независимост” у бул. „Княз Александър Дондуков” 28 min 2,0 km



• Día 1 (3/3):

46 min 4 h

Teatro Nacional Ivan Vazov, Sofia Center

Palacio Nacional de la Cultura, Ndk, Bulg

Vitosha Blvd, Sofia, Bulgaria

Museo Nacional de Historia Militar, Obori

Museo de Arte Socialista, g.k. Iztok, ul. "I

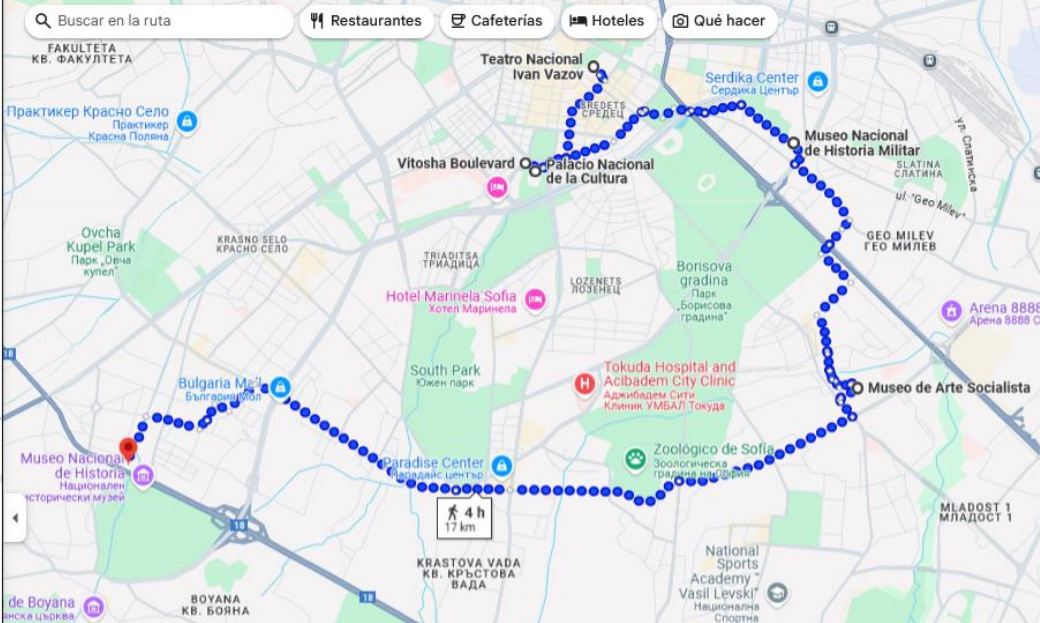
ул. „Витошко лале“, Sofia, Bulgaria

Añadir destino

Opciones

Enviar indicaciones al teléfono Copiar enlace

por ул. „Георги С. Раковски“ 4 h 17,0 km



Buscar en la ruta Restaurantes Cafeterías Hoteles Qué hacer

Teatro Nacional Ivan Vazov

Serdika Center Сердика Център

Museo Nacional de Historia Militar

Palacio Nacional de la Cultura

Vitosha Boulevard

Hotel Marinela Sofia Хотел Маринела

Borisova gradina Парк „Борисова градина“

Museo de Arte Socialista

Tokuda Hospital and Acibadem City Clinic Аджибадем Сити Клиник УМБАЛ Токуда

Zoológico de Sofia Зоологическа градина София

Paradise Center Парadies Център

South Park Южен парк

Bulgaria Mall Български Мол

Museo Nacional de Historia Национален Исторически Музей

National Sports Academy "Vasil Levski" Национална Спортна Академия

de Boyana Боянска Църква

VOYANA КВ. БОЯНА

KRASNO SELO КРАСНО СЕЛО

TRIAĐITSA ТРИАДИЦА

LOZENETS ЛОЗЕНЕЦ

UL. "GEO MILEV" УЛ. "ГЕО МИЛЕВ"

ARENA 8888 АРЕНА 8888

MLADOST 1 МЛАДОСТ 1

KRASTOVA VADA КВ. КРЪСТОВА ВАДА

4 h 17 km

