

MADRID:

1º DÍA: (1ª PARTE) - (2ª PARTE):

1 - Puerta del Sol: Centro geográfico de España. Es una de las plazas más conocidas en la que está la Real Casa de Correos de finales del s. XVIII siendo el edificio más antiguo de esta plaza con el famoso reloj que se hace protagonista 1 vez al año ya que marca el ritual de las 12 uvas donde se dan las campanadas de fin de año. En esta plaza se encuentran varias cosas que ver como:

- Kilómetro 0: El cual tiene una placa en suelo que marca el origen de las seis carreteras radiales nacionales. Dichas carreteras parten de Madrid hacia País Vasco, Cataluña, Valencia, Andalucía, Extremadura y Galicia. Es difícil verla pero la localizarás muy rápido ya que siempre tiene gente alrededor mirando al suelo y haciéndose fotos.
- Estatua del Oso y el Madroño (símbolo de Madrid), que está junto a la tienda Apple.
- El famoso cartel publicitario de Tío Pepe y la estatua ecuestre de Carlos III, situada justo en el centro. Este rey fue conocido como “el mejor alcalde de Madrid” fue rey de España de 1.716-1.788.



2 - Plaza Mayor: Una plaza diáfana llena de soportales con bares y cafeterías donde es tradición comer los famosos bocadillos de calamares y a la que se accede por medio de 10 monumentales arcos. Su origen se remonta al año 1.617. En su centro está la estatua de Felipe III llamado “el Piadoso” fue rey de España y de Portugal de 1.598 a 1.621.

3 - Mercado de San Miguel: Mercado cubierto muy emblemático donde tienes más de 30 puestos con productos típicos como el jamón ibérico, quesos, mariscos e infinidad de tapas. No es precisamente barato pero su ambiente merece la pena.

4 - Plaza de la Villa: En ella tienen su origen tres pequeñas calles, correspondientes al primitivo trazado medieval de la ciudad: la del Codo aparece por el este, la del Cordón por el sur y la de Madrid por el oeste. Aquí hay 3 fachas de gran valor histórico-artístico que datan del s. XV al XVII en este orden: Casa y Torre de los Lujanes, Casa de Cisneros y Casa de la Villa (una de las sedes del ayuntamiento).

5 - Catedral de la Almudena: Construida sobre los restos de una antigua mezquita fue la 1ª catedral que se consagró fuera de Roma en 1993, por el Papa Juan Pablo II. La puedes visitar todos los días de 9h a 20:30h.

6 - Palacio Real: fue la residencia oficial de los reyes de España hasta que se trasladaron al Palacio de la Zarzuela. Es el palacio más grande de la Europa Occidental.

7 - Teatro Real: de 1.818 conocido como “El Real” y considerado uno de los teatros de ópera más prestigiosos de Europa con un aforo máximo de casi 2.000 personas.

8 - Jardines Sabatini: justo al salir del palacio están estos jardines creados durante la Segunda República y terminados después de la Guerra Civil.

9 - Campo del Moro: Si quieres unos jardines más amplios, justo detrás del palacio está este jardín histórico creado por Felipe II y declarado Monumento Histórico Artístico en 1.931.

----- Hasta aquí la 1ª parte del mapa: -----

10 - Plaza de España: con una superficie de 70.000m² es una de las plazas más grandes del país. Tiene una fuente en su centro en la que hay un monumento a Cervantes. Acoge 2 rascacielos: la Torre de Madrid y el Edificio España, que en el que actualmente está el lujoso hotel Riu Plaza España y que conforman uno de los conjuntos arquitectónicos más interesantes de la capital. Se puede subir a esta terraza con un bar que tiene una pasarela suspendida a 100 m. Su precio es de 5€ de lunes a viernes de 11h a 17h. Los demás días y horas 10€.

11 - Templo de Debod: Antiguo templo egipcio de más de 2.200 años de antigüedad y que fue un regalo de Egipto a España en 1.968 por la ayuda que prestó para salvar Abu Simbel en peligro de desaparición debido a la construcción de la Gran Presa de Asuán. En la parte de atrás hay un mirador con vistas a la Casa de Campo, al Campo del Moro, al Palacio Real y a la Catedral de la Almudena.

12 - Teleférico de Madrid: en el paseo del Pintor Rosales, puedes coger el teleférico de Madrid que te llevará hasta la Casa de Campo (antiguo coto de caza de la monarquía con más de 1.700 hectáreas).

----- Aquí finaliza el 1º día: -----

2º DÍA: (1ª PARTE) – (2ª PARTE):

1 - Plaza del Callao: uno de los ejes neurálgicos del casco histórico madrileño que conecta la Puerta del Sol y Gran Vía. Es uno de los espacios favoritos para campañas publicitarias, presentación de series, películas, etc.. Puede recordar un poco a las famosas plazas de Time Square (Nueva York) y Piccadilly Circus (Londres).

2 - Iglesia de San Antonio de los Alemanes: Fundada por Felipe III a principios del siglo XVII con las paredes y la cúpula pintadas de frescos.

3 - Barrio de Malasaña: barrio alternativo y hispter con librerías, teatros independientes, tiendas vintage, mercadillos, gente joven y animada vida nocturna. El centro del barrio es la [Plaza Dos de Mayo](#) que fue referente de la movida madrileña de los 80 y la que también fue un punto de los más importantes del levantamiento contra los franceses.

4 - Barrio de Chueca: uno de los barrios referente para el colectivo LGTB de toda Europa.

5 - Gran Vía: Una de las calles más famosas, por no decir la más. Es una calle comercial con grandes tiendas y repleta de teatros. La hemos tocado al principio de este día, en la Pza. Callao y al final de ella en el punto que estamos ahora mismo, por lo que realmente no hemos visto esta calle y la cuál recomiendo 100% dedicar una mañana o una tarde exclusiva a ella para admirar fachadas, ver comercios y pasear tranquilamente.

6 - Círculo de Bellas Artes: centro cultural privado fundado en 1.880 por unos pocos artistas tiene una azotea para tomar algo al caer la tarde.

7 - Museo Thyssen-Bornemisza: en el interior del Palacio de Villahermosa.

8 - Fuente de Neptuno: junto a la de Cibeles es el lugar de celebración del Atlético de Madrid.

9 - Museo Naval: varios objetos como una carta de navegación del año 1.500 de la historia naval española.

10 - Plaza de Cibeles: presidida por la [Fuente de las Cibeles](#) y lugar de celebración de los títulos del Real Madrid. En esta plaza se encuentras varios puntos a destacar: [Palacio de Buenavista](#) del s. XV y que actualmente es el Cuartel General del Ejército de Tierra de España, el [Palacio de Linares](#) de 1.872 antes de pasar a ser un palacete, se construyó como almacén de cereales, hoy en día es la Casa de América y encierra varias leyendas en la que los fantasmas de los primeros marqueses de Linares, así como el de una niña, su supuesta hija continúan allí atrapados y se han podido sentir en varias ocasiones. Otro edificio es el [Banco de España](#) y sobre todo el [Palacio de Cibeles](#), que alberga el Ayuntamiento y tiene un gran mirador en su terraza.

----- **Hasta aquí la 1ª parte del mapa:** -----

11 - Puerta de Alcalá: es la más famosa de las cinco antiguas puertas reales que daban acceso a la ciudad (junto con la Toledo, la de Hierro, la de San Vicente y la Real). Como curiosidad hay que tener en cuenta que la “Puerta de Alcalá” está en Madrid capital y sin embargo la “Puerta de Madrid” está en Alcalá de Henares.

12 - El parque del Retiro: con 125 hectáreas y más de 15 000 árboles no te lo puedes perder, un gran lago, miles de actuaciones callejeras en directo, exposiciones en el Palacio de Cristal y mucho más.

----- **Aquí finaliza el 1º día:** -----

3º DÍA: (MAPA):

1 - Barrio de las Letras: barrio en el que vivieron grandes escritores como Cervantes, Quevedo o Lope de Vega. Con su plaza central más famosa [Plaza de Santa Ana](#) desde la que parten muchas calles famosas como [Huertas](#), [Cervantes](#) o [Lope de Vega](#) plagadas de tabernas donde tapear. Y continuar hasta encontrarte con la [Plaza Jacinto Benavente](#), el [Congreso de los Diputados](#), la [Basílica de Jesús de Medinacili](#), la [plaza del Ángel](#) o el [Convento de las Trinitarias Descalzas de San Ildefonso](#), donde se enterró a Cervantes.

2 - Museo de las Ilusiones: Un lugar cargado de ilusiones ópticas que conseguirán engañar a tus ojos.

3 - Barrio de La Latina: histórico barrio repleto de tabernas, bares y restaurantes con mucho ambiente al atardecer. También merece la pena recorrer sus calles como [la Cava Alta](#), [la Plaza de San Andrés](#), [la Plaza de la Puerta de los Moros](#), [la Plaza de la Cebada](#), [la Iglesia de San Pedro el Viejo](#) y [la plaza de la Paja con el Jardín del Príncipe de Anglona](#).

4 - Barrio de Lavapiés: barrio multicultural de arte urbano.

5 - Museo Reina Sofía: Aquí se expone el famoso cuadro del Guernica de Picasso.



6 - Museo del Ferrocarril: ubicado en la antigua estación de Delicias. Con las primeras máquinas de vapor y locomotoras que circularon por el país.

7 - Matadero de Madrid: es un espacio dedicado a la creación, en todas sus formas: talleres, conciertos, exposiciones, mercadillos de artesanía...

8 - Madrid Río: en la orilla del río Manzanares está este enorme parque urbano que discurre paralelo al río y que tiene un largo de 7 kms.

4º DÍA: (MAPA):

Este día incluye varios museos, que son recomendables (y eso que nosotros no somos de museos), y luego 2 calles que aunque son bastante largas esta chulo recorrerlas.

1 - Museo Arqueológico Nacional: fundado por Isabel II en el año 1.867.

2 - Biblioteca nacional de España: de 1.711 y fundada por Felipe V guarda una copia de todos los libros publicados en España.

3 - Museo de Cera: con más de 450 figuras de cera de personajes históricos, del deporte y actores.

4 - Plaza de Colón: con una estatua del descubridor de América en mármol blanco en su honor. Desde aquí salen la Calle Serrano, Goya, Jorge Juan, Génova y los paseos de Recoletos y La Castellana. En esta plaza destaca la enorme bandera de España sobre un mástil de 50 m.

5 - Barrio de Salamanca: construido en el siglo XIX para albergar las clases aristocráticas y burguesas de Madrid. Con su principal calle (**Serrano**) una de las más exclusiva y caras de España con un gran número de tiendas de lujo. En esta calle está **StreetXo** el restaurante del mejor chef del mundo Dabiz Muñoz. Merece la pena recorrer el **Paseo de la Castellana** hasta llegar a las Torres Kio, dos edificios con inclinación muy llamativos de Madrid. En esta avda. hay otros dos restaurantes de Dabiz Muñoz como el **RavioXo** y el **DiverXo**, este último con Tres Estrellas Michelin.

6 - Andén Cero de Chamberí: Primera línea de metro inaugurada en Madrid y que fue cerrada en 1966 y que hoy en día se conserva tal cual estaba.

7 - Museo Sorolla: en un palacete de estilo andaluz muestra obras y objetos personales de Joaquín Sorolla.

8 - Estadio Santiago Bernabéu: con capacidad para 82.000 espectadores.

A DEDICAR DÍA COMPLETO O QUE NO ES FÁCIL UBICAR EN RUTA:

Para los parques de atracciones seguro, para los museos, ahí ya depende de cada uno, pero como siempre hay tanta cola para entrar, cada uno lleva sus ritmos y suele ser agotador no quiero meterlo en ninguna ruta.

- **Parque Warner:** Un parque de atracciones con temática de la Warner Bros y que a mi se me asemeja mucho a Eurodisney. Además de las atracciones tiene también espectáculos y los personajes rondando por allí.

- **Parque de atracciones:** El más antiguo que data de 1.969 pero con numerosas remodelaciones.

- **Real Monasterio de San Lorenzo de El Escorial:** complejo que incluye un palacio real, una basílica, un panteón, una biblioteca, un colegio y un monasterio. Construido en el siglo XVI.

- **Museo del Prado:** Uno de los más importantes a nivel mundial.

- **El Rastro:** Media mañana, pero como solo está los domingos lo pongo aquí apartado. Mercadillo al aire libre más importante pero que solo está los domingos de 9h a 14h.

- **Parque El Capricho:** Hay que coger transporte por eso lo pongo aquí apartado. Es muy bonito y lleva tiempo verlo entero. Construido por orden de la duquesa de Osuna tiene 14 hectáreas tiene varios refugios antiaéreos subterráneos usados en la guerra civil por los republicanos y con su cuartel general, que todavía hoy se puede visitar con cita previa.



Mapas:

- 1º Día (1ª parte):

50 min 1h 8m 34 min

- Sol, Centro, Madrid
- Plaza Mayor, Centro, Madrid
- Mercado de San Miguel, Pl. de San Miguel
- Pl. de la Villa, Centro, Madrid
- Catedral de Santa María la Real de la Almudena
- Palacio Real de Madrid, Centro, 28071 Madrid
- Teatro Real, Pl. de Isabel II, s/n, Centro, 28013 Madrid
- Jardines de Sabatini, C. de Bailén, 2, Centro, 28013 Madrid
- Campo del Moro, P.º de la Virgen del Puerto, 2, Centro, 28013 Madrid
- Plaza de España, Moncloa - Aravaca, Madrid

Opciones

Enviar indicaciones a Xiaomi 2201116SG Copiar enlace

por C. Mayor 1 h 8 min
5,0 km

Detalles

- 1º Día (2ª parte):

10 min 16 min 9 min

- Plaza de España, Moncloa - Aravaca, Madrid
- Templo de Debod, C. de Ferraz, 1, Moncloa - Aravaca, Madrid
- Teleférico de Madrid (Estación de Rosaleda)

Añadir destino

Opciones

Enviar indicaciones a Xiaomi 2201116SG Copiar enlace

por carreteras sin nombre 16 min
1,2 km

Detalles

Mayormente plano



● 2º Día (1ª parte):

🚶 39 min
🚗 56 min
🚲 24 min
✖

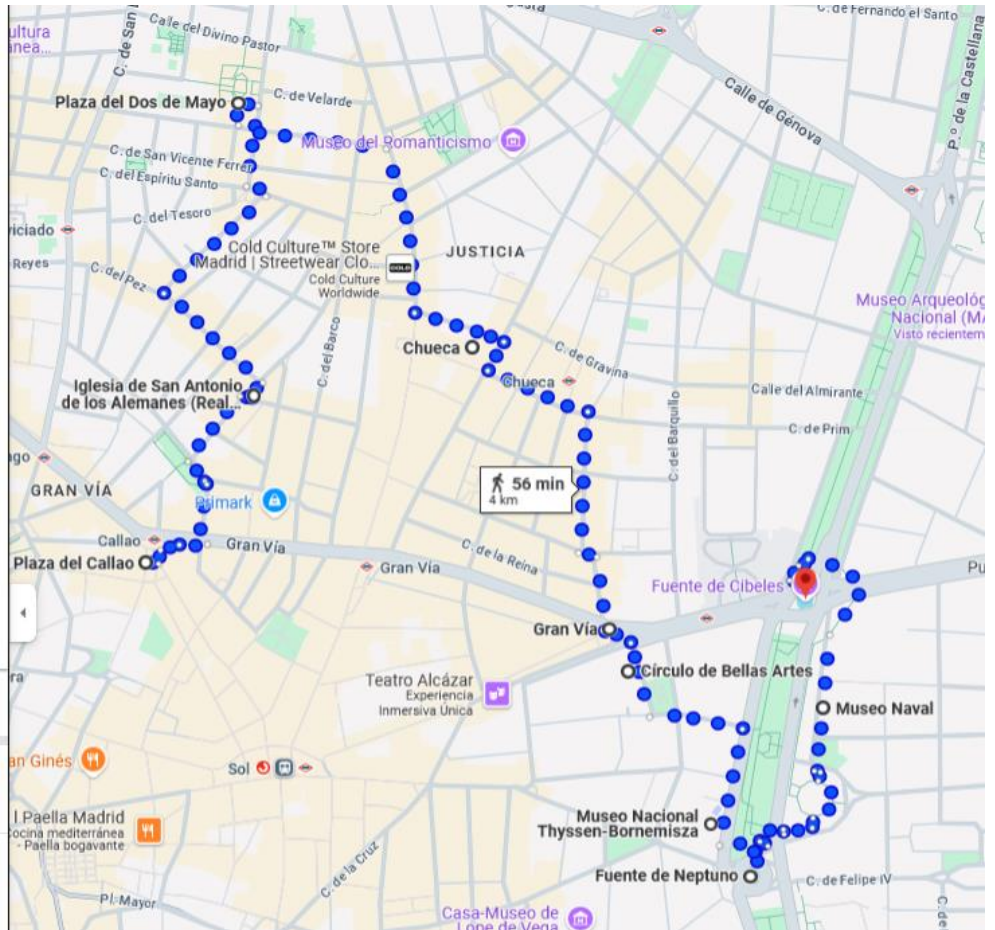
- Pl. del Callao, Centro, 28013 Madrid
- Iglesia de San Antonio de los Alemanes (Real...)
- Pl. del Dos de Mayo, Centro, 28004 Madrid
- Chueca, Centro, 28004 Madrid
- Gran Vía, Centro, Madrid
- Circulo de Bellas Artes, C. de Alcalá, 42, Retiro, 28014 Madrid
- Museo Nacional Thyssen-Bornemisza, P.º del Prado, 3, Retiro, 28014 Madrid
- Fuente de Neptuno, Pl. Canovas del Castillo, Retiro, 28014 Madrid
- Museo Naval, P.º del Prado, 3, Retiro, 28014 Madrid
- Plaza de Cibeles, Madrid

Opciones

📧 Enviar indicaciones a Xiaomi 2201116SG
🔗 Copiar enlace

🚶 por Corre. Baja de San Pablo
56 min
4,0 km

[Detalles](#)



● 2º Día (2ª parte):

🚶 5 min
🚗 10 min
🚲 5 min
✖

- Plaza de Cibeles, Madrid
- Puerta de Alcalá, Pl. de la Independencia, Retiro, 28014 Madrid
- Parque de El Retiro, Retiro, 28009 Madrid

Añadir destino

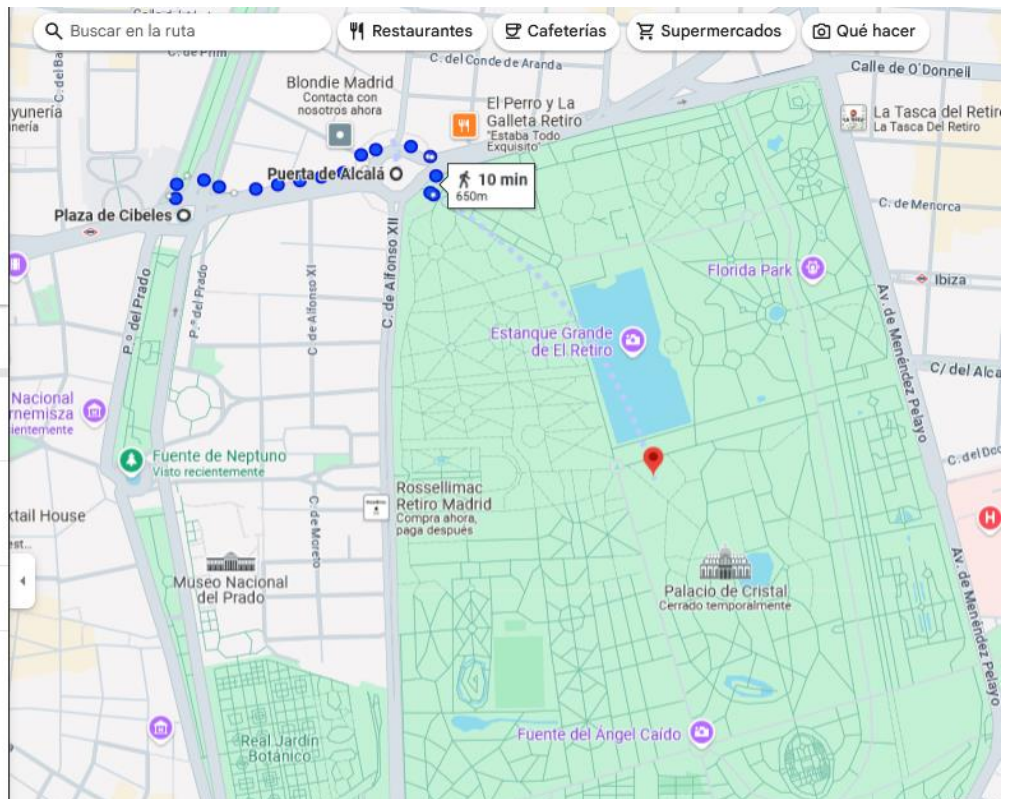
Opciones

📧 Enviar indicaciones a Xiaomi 2201116SG
🔗 Copiar enlace

🚶 por C. de Alcalá
10 min
650 m

[Detalles](#)

Mayormente plano



• 3º Día:

📍 49 min
 🚶 1h 26m
 🚲 30 min
 ✕

- Pl. de Sta. Ana, Centro, 28012 Madrid
- Museo de las Ilusiones, Calle del Dr Cortes
- Barrio de La Latina, Centro, 28005 Madrid
- Museo Nacional Centro de Arte Reina Sofía
- Museo del Ferrocarril de Madrid, Paseo de
- Matadero Madrid, Pl. de Legazpi, 8, Argemosa
- Madrid Río, Calle de Antonio López, 111, Argemosa

⊕ Añadir destino

Opciones

📄 Enviar indicaciones a Xiaomi 2201116SG

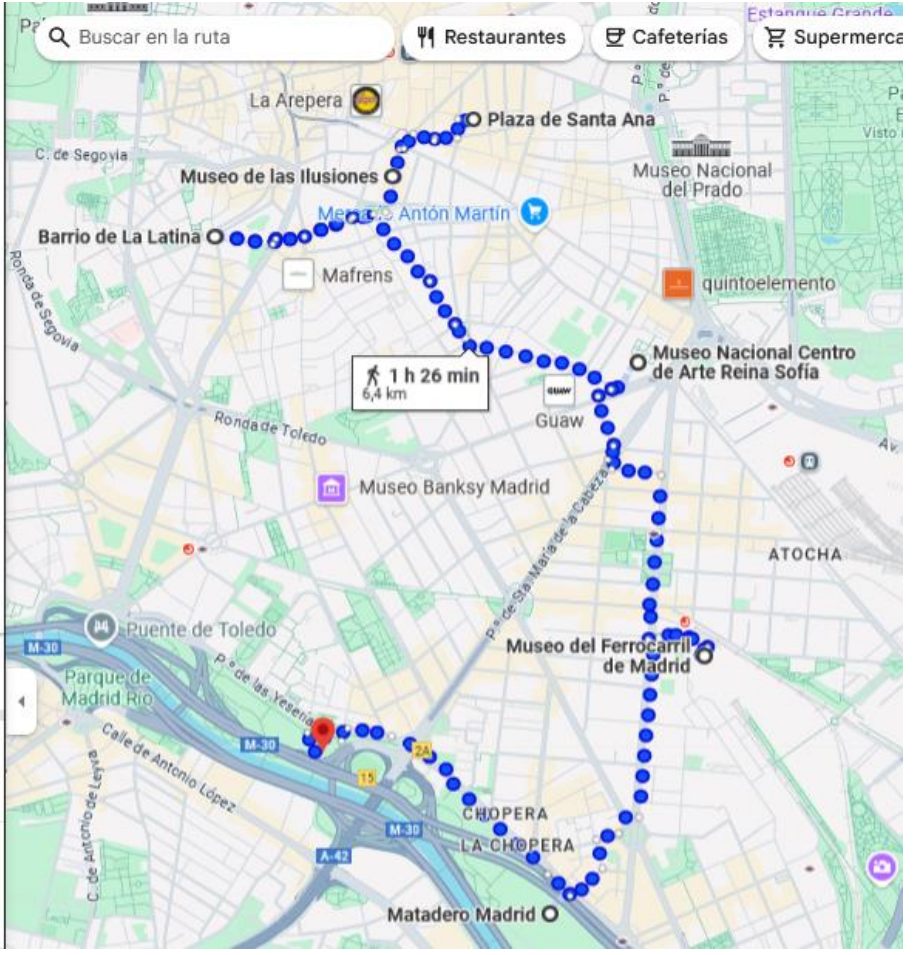
🔗 Copiar enlace

🚶 por Pl. del Ángel

[Detalles](#)

1 h 26 min

6,4 km

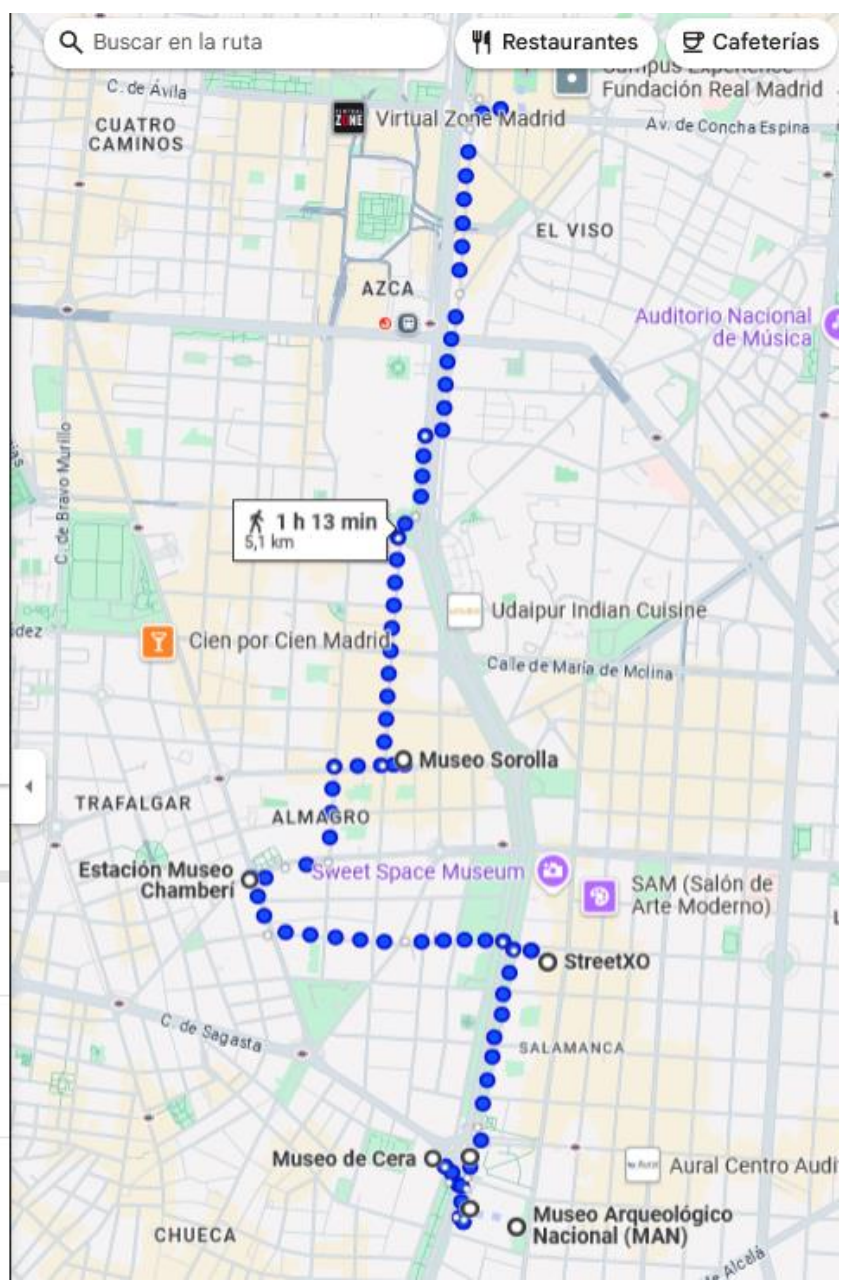


● 4º Día:

31 min 1h 13m 27 min

- Museo Arqueológico Nacional (MAN), C.
- Biblioteca Nacional de España, P.º de Re
- Museo de Cera, Pl. de Colón, 1, Centro, 2
- Pl. de Colón, Madrid
- StreetXO, C. de Serrano, 47, Salamanca,
- Estación Museo Chamberí, Plaza de Cha
- Museo Sorolla, P.º del Gral. Martínez Can
- Estadio Santiago Bernabéu, Av. de Concl

⊕ Añadir destino



Opciones

Enviar indicaciones a Xiaomi 2201116SG Copiar enlace

por P.º de Recoletos 1 h 13 min
 Detalles 5,1 km

