

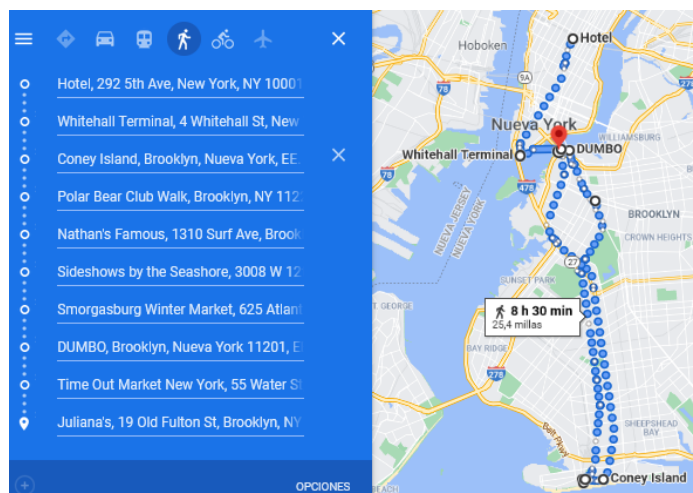
Hotel: The Hotel @ Fifth Avenue 3E (17 West 32nd Street) (48 min.. – 20 kms. desde aeropuerto).

- Salida: 31-12-21: 16:40h > 19:25h (8h 45 min). (8h menos en NY) Vuelo: IB6253 (Código reserva Iberia MP41W)
  - Vuelta: 08-12-21: 21:00 > 10:15h (7h 15 min). (8h más en SPi) Vuelo: IB6252 (Código reserva Iberia MP41W)
- Coger línea roja del AirTrain hasta estación Jamaica (5\$/5 paradas) y allí el metro, línea naranja a Pensilvania (2,25\$/2 paradas).  
Metro: siempre antes de entrar a la boca del mismo, tener en cuenta si vamos dirección Uptown o Downtown (para el norte o para el sur de la ciudad) y que por las mismas vías de tren pasan trenes locales, que paran en todas las estaciones de la línea, y trenes express, que solo paran en las principales y señaladas en blanco en el mapa.

### **Día 31 Dic, Viernes: Día de llegada, lo que surja.**

### **Día 1 Ene, Sábado: Downtown y Coney Island: (MAPA)**

- **Estatua de la Libertad:** Metro + cercano: Bowling Green (líneas 4 y 5) o Whitehall (N y R). Nos lleva a Staten Island. No ticket. Se coge el ferry en: **Whitehall Terminal, 4 Whitehall St.** (Tarda unos 25 min.).
- **Coney Island:** Subir hacia la estación Whitehall St. Se tarda entre 1h y 1:30 min. Coger la línea “R” hasta la parada Atlantic Av-Barclays Ctr. y cambiar a la línea “Q” hasta el final Ocean Pkwy. Y luego 4 min. a pie.  
El parque de atracciones Luna Park está cerrado en invierno, pero el paseo (boardwalk) de madera es muy chulo.
- **Coney Island Polar Bear Club:** actividad famosa el día de Año Nuevo en el que muchos valientes nadan en el helado mar Atlántico para quitarse la resaca. Es en la rambla a la altura de la Av. Stillwell. La entrada al agua es a las 13h.
- **Nathan's Famous:** (1310 Surf Ave) Perritos calientes muy famosos. El famoso concurso de comer perritos (hotdogs eating contest) es organizado por Nathan's cada 4 de julio. Esta actividad tiene récords: hombres 62 Hot Dogs en 10 min. y mujeres 40 en 10 min.
- **Sideshows by the Seashore** (3008 W 12th St): mujeres barbudas, enanos, bebés de dos cabezas. Fenómenos de circo tan obvios como lo fueron en los años veinte.
- **Barrio Williamsburg:** Parada de metro Bedford Street. Famoso barrio donde viven los judíos ortodoxos y aunque parezca mentira mueven casi el 90% de economía americana. Visitaremos el mercadillo **Williamsburg Flea Market**, también conocido como **Smorgasburg Winter Market** (en invierno) (mercadillo de antigüedades y puestos de comida que abre los sábados y domingos en Brooklyn, en el barrio de Fort Greene, en invierno es cubierto dentro de un edificio pero cada año cambia su ubicación) Está en un parque en 7th Street. Al terminar, perderse por el barrio.
- **Dumbo:** Pasear y disfrutar de las vistas de Manhattan y cruzar el puente de Brooklyn de noche. Las escaleras de acceso al puente en la esquina de Prospect St y Washington St. Historia para mi “chu” que luego se queja...: Dumbo significa **Down Under the Manhattan Bridge Overpass**. Es decir, significa ‘Debajo del puente de Manhattan’. Es un barrio industrial de inicio, hoy día es uno de los barrios más caros. Está entre el puente de Brooklyn y Manhattan.
- **Time Out Market:** Mercado muy chulo, almacén centenario abandonado y restaurado, tiene un mirador gratis en la 5ª planta.
- **Juliana's:** A cenar pizza, son mesas corridas. El precio de cada pizza ronda los 17\$ pero son bastante grandes, son de masa fina.



## **Día 2, Domingo: Harlem, Bronx y Central Park: (Mapa 1) – (Mapa 2) – (Mapa 3):**

- **Misa góspel:** Metro **125 St.** de la línea 2 o 3 roja. (Si elegimos la 1ª iglesia, la parada es W116ST. Se celebran los domingos. Empiezan a las 10:30-11am y dura alrededor de 2-3 horas, te tienen que sentar (normalmente al fondo para estar un poco separado de la comunidad). A la entrada se dan sobres para dar la voluntad. Recomendable llevar algunos dólares sueltos, el cestillo también se lleva en Harlem.

- First Corinthian Baptist Church: 1912 Adam Clayton Powell Jr Blvd. A las 11. Pronto sino vamos al mirador de arriba del teatro.
- Antioch Baptist Church (515 W. 125 St.), cerca de la parada de metro: 10:30
- Bethel Gospel Assembly: 2 E 120th St. A las 11.
- Times Square Church (237 W 51st St) muy turística en el centro, tipo teatro muy bonito preparado para turista. 10h y 13h.

- **Brunch Sylvia's:** (328 Malcolm X Blvd.) Rte. mítico donde preparan todos los platos de brunch clásicos y tienen música en directo.

- **Yankee stadium:** Campo de beisbol de los New York Yankees. 47.309 espectadores. Inaugurado en 2009. Es el inmueble más caro jamás construido en la historia del béisbol y el segundo recinto deportivo, a nivel mundial, detrás del Estadio de Wembley.

- **The Bronx museum of modern art: (1040 Grand Concourse)** es gratuito. Muy cerca del estadio, es de arte callejero. Coger metro.

- **Catedral de San Juan el Divino:** 15\$. De 1892, conocida como San Juan la Inacabada. Es la catedral anglicana más grande del mundo y a la vez, la 3ª iglesia cristiana más grande del mundo. superficie interior de 11.900 m², longitud 183,2 m y 70,7 m de altura.

- **Lago Jacqueline Kennedy Onassis Reservoir (Central Park):** pasamos por delante del **Guggenheim** para ver el edificio. El lago al que vamos tiene una extensión de 340 ha. Es el más grande del parque. De camino al museo podemos desviarnos a 201 West 83rd Street.

- **Metropolitan Museum of Art (conocido con el MET):** Si seguimos todo recto por el lateral del parque llegamos a la entrada que está en la 5th avenida (entre las *calles 80 y 84*), es gratuito entrar, a pesar de que los carteles sean confusos con precios, solo tienes que aportar la voluntad. El museo es enorme. Importante el rooftop que tiene el museo con muy buenas vistas a Central Park. D-M y J: 10 a 17h. 25\$.

- **Alicia en el País de las Maravillas:** Pasamos de Alicia y el lado de las barcas porque habría que desviarse, tiene mucha fama pero es una estatua normal. Parque en honor a este personaje. Un poco más adelante está el pequeño lago donde es típico ver gente jugando con barcos.

- **Cleopatra's Needle:** Es el objeto más antiguo de todo NY. Se hizo para celebrar el 30 año de Thutmosis III, un faraón egipcio que gobernó entre 1479 y 1425 a.C., Se donó de Egipto a las naciones industrializadas occidentales a cambio de ayuda exterior para modernizar su país. De los 2 que se hicieron para la entrada del templo, el otro se mandó a Londres.

- **Belvedere Castle:** En la 1ª avenida principal que cruza al otro lado, a la mitad está el castillo, donde los pitufos siempre están luchando con Gargamel. Es de 1865, de estilo victoriano. Se puede ir a la terraza desde donde se pueden ver el *Turtle Pond*, el estanque de las tortugas, en primer plano, y el skyline de Nueva York. Si cruzamos completamente está el Museo de historia Natural, famoso entre otras cosas por la película “Noche en el museo”, todo depende del tiempo que tengamos y las ganas.

- **Oak Bridge:** Un puente de maderita muy bonito que está en The lake. Es el 2º más grande y el más bonito, con varios senderos y los puentes más famosos de las pelis.

- **Gray's Papava:** Ver el siguiente punto por si queremos intercambiar. Aquí está el mejor perrito y barato (2€) aunque pequeños.

- **Café Lalo:** Toca retroceder, pero lo suyo es el café después del papeo... Ahí esperaba Meg Ryan a Tom Hanks en “Tienes un e-mail”.

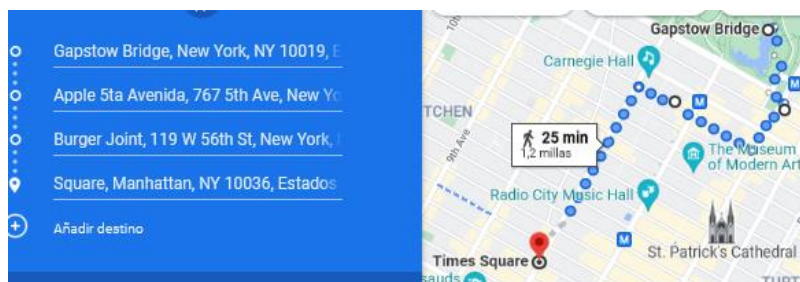
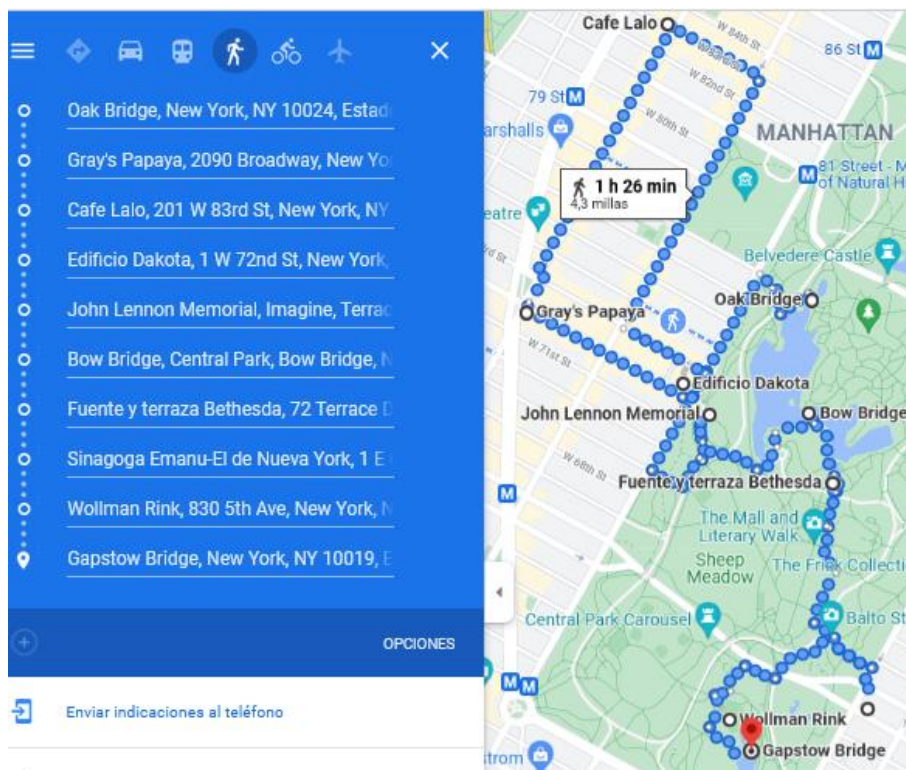
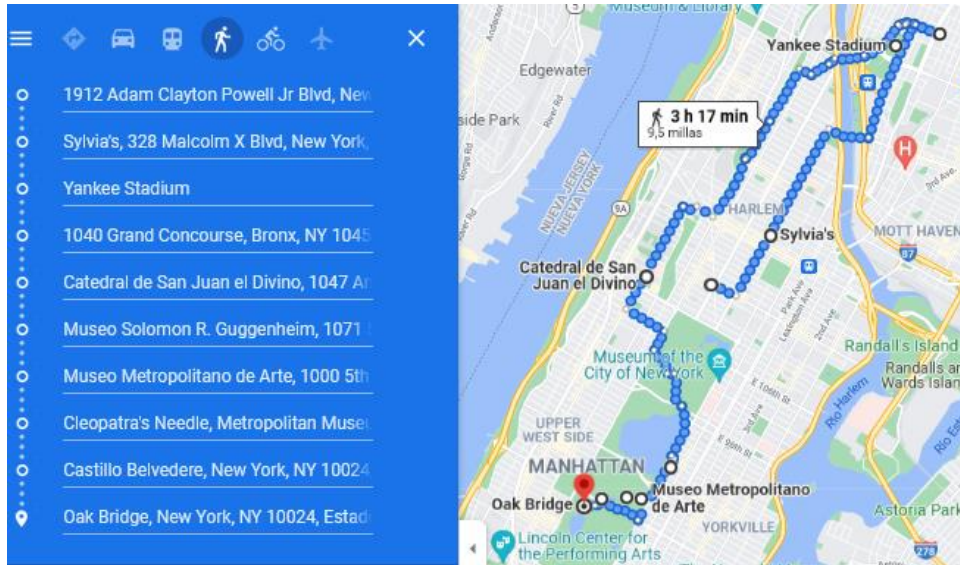
- **Edif. Dakota y Memorial a John Lennon:** (1 W 72nd St ), donde John Lennon vivía con Yoko Ono y donde fue asesinado un 8 de Dic. de 1980. A día de hoy sigue viviendo su viuda Yoko Ono. En el pasado estuvieron viviendo también Jennifer Lopez, Marc Anthony, Bono o Sting, entre otros. A esa misma altura, entrando al parque está su memorial “Imagine”.

- **Bow Bridge:** Uno de los más fotografiados y famosos por las pedidas de mano que se hacen aquí.

- **Bethesda Terrace y Bethesda Fountain:** Como la explanada de Madrid Río, pero bonita y con muchos artistas. La fuente es la 1ª escultura que se colocó en el parque, el Ángel de las aguas.

- **Sinagoga Emanu-El:** Frente al Zoo. Entrada gratuita. Es la más grande del mundo con capacidad para 1.000 personas y considerada la más bonita. Fundada en 1845. Importante: entrar por el lateral de la calle 65th. NO entrar por la 5ª. Es una sinagoga reformista, es decir, Un judío reformado está en libertad de decidir, por cuenta propia, qué parte de las leyes rituales desea seguir. No se encuentra a la espera del Mesías, sino de una era mesiánica.

- **Wollman Rink:** La famosa pista de hielo solo en Navidad, de Central Park.
- **Gapstow Bridge:** Un puente de piedra de 1896 que cruza el bonito parque The Pond.
- **Apple Store:** Justo al salir del parque (767 5th Ave.) donde está el hotel de lujo: Hotel Plaza.
- **Burger Joint, la hamburguesería secreta:** Dentro del hotel Le Meridien.
- **Times Square:** Espectacular cuando cae la noche. En la 7th avenida a la altura de la 48th la tienda de M&Ms.



### **Día 3, Lunes: Excursión a Washington DC (estado de Washington) y Filadelfia (estado de Pensilvania):**

- Washington es el estado y Washington D. C. es el "distrito o ciudad federal".
- Pensilvania, Virginia, Massachusetts y Kentucky, son 4 estados pero que son oficialmente nombrados como "mancomunidad".

Hay que estar en la puerta del **Hotel Renaissance** (Big Bus, 712 7th Ave), en Times Square, a las **5:00 a.m.** Bus climatizado que nos llevará hasta la capital de los Estados Unidos. El trayecto dura unas 5 horas de viaje, **llegaremos a Washington DC** e iniciaremos una ruta guiada para conocer los lugares más emblemáticos de la ciudad.

Comenzaremos visitando el **Memorial de Iwo Jima**, una de las estatuas más emblemáticas del mundo. Después de ver la famosa estatua de los soldados levantando la bandera americana, nos desplazaremos a conocer el **Memorial de Abraham Lincoln**, presidente que promovió la abolición de la esclavitud en el país.

Nuestra siguiente parada será la **Casa Blanca**, edificio que contemplaremos desde el exterior y cuya historia descubriremos gracias a las explicaciones del guía experto en la historia estadounidense. Tras conocer la residencia del presidente de Estados Unidos, veremos **El Capitolio**, lugar donde se toman las decisiones que rigen al país norteamericano y que tienen repercusión mundial.

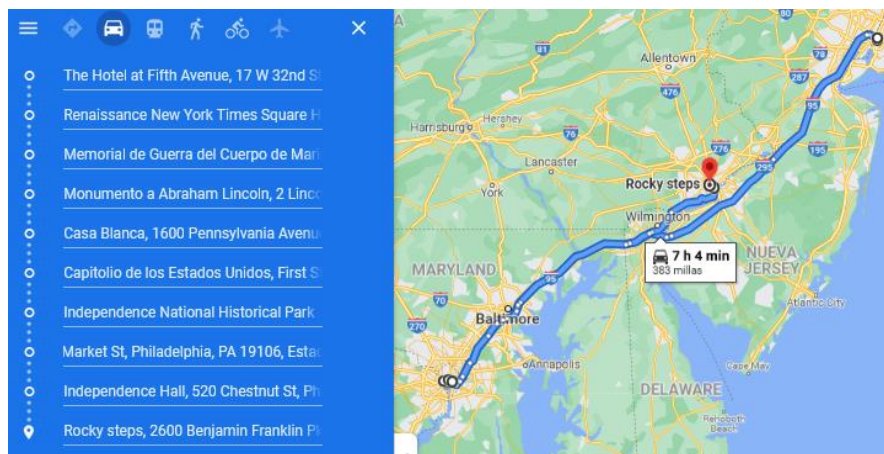
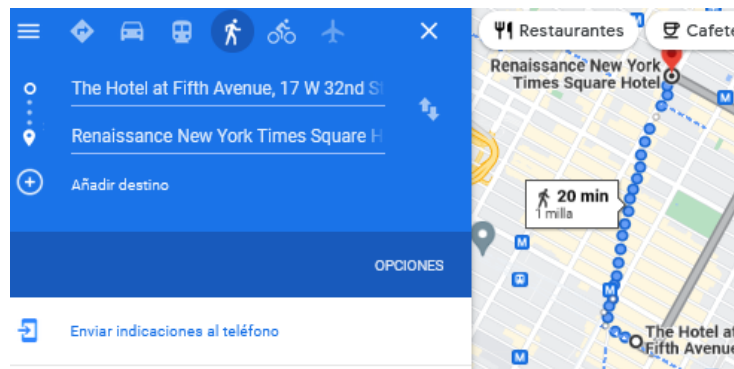
Tras conocer los lugares imprescindibles de Washington, habrá una hora de tiempo libre para recuperar fuerzas en algún restaurante, o si da tiempo para ver el museo del Aire (aunque yo prefiero comer como un cerdo).

Volveremos a reunirnos a las **15:00 horas** y regresaremos al autobús para viajar desde la actual capital hasta la antigua capital. Capitolio de los Estados Unidos, First St SE, Washington, DC 20004, Estados Unidos fue la primera capital de Estados Unidos tras la Guerra de la Independencia, por lo que la importancia histórica del lugar se puede contemplar en cada rincón.

Tras tres horas de viaje, llegaremos a **Filadelfia** y conoceremos en primer lugar el **Independence National Historic Park**. Seguiremos la visita acercándonos hasta la **Campana de la Libertad** y al **Independence Hall**, lugar donde se creó la Declaración de Independencia y la Constitución.

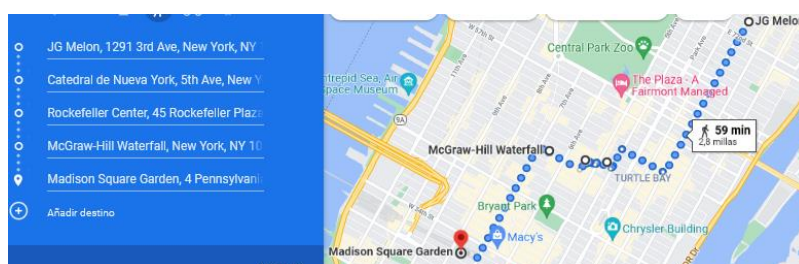
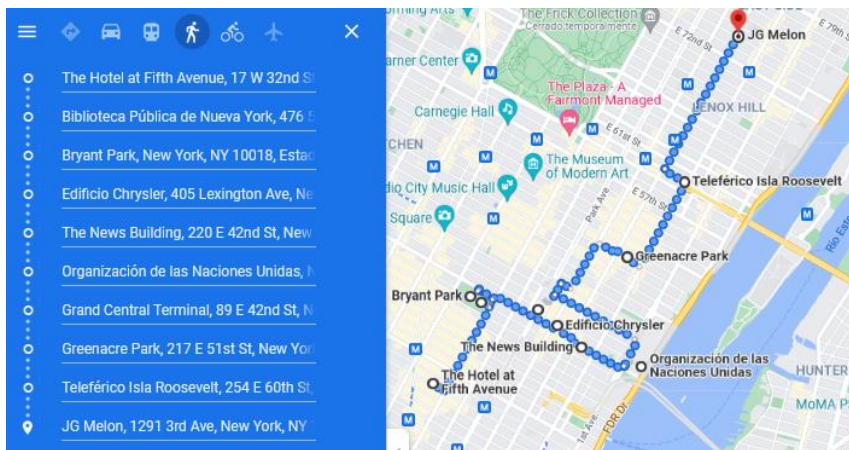
Terminaremos la visita guiada por Filadelfia en las **míticas escaleras de Rocky**, situadas en la entrada del Museo de Arte de Filadelfia. ¿Subiremos sus 72 escalones?

Finalmente, a las **20:00 horas** iniciaremos el camino de regreso a Nueva York. Estaremos de vuelta en el punto de inicio a las **22:00 horas**.



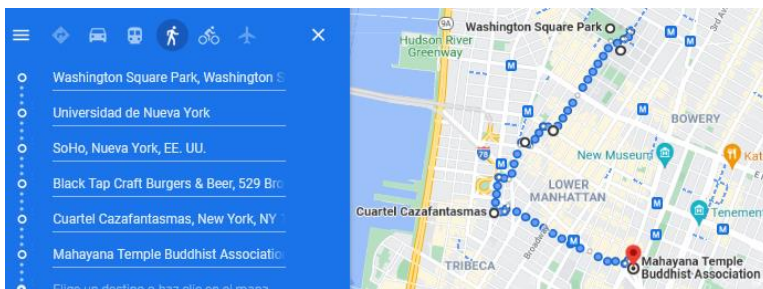
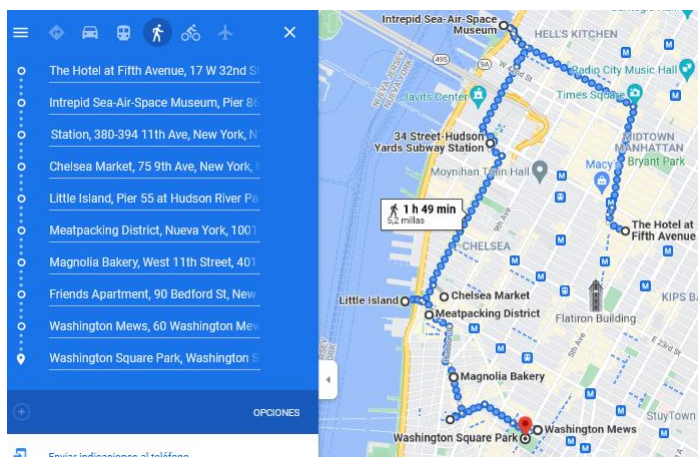
**Día 4, Martes: Rockefeller Center (edif. Varios), estación, Isla Roosevelt y Madison Square (día de paseo): (Mapa 1) – (Mapa 2):**

- **Biblioteca Nacional:** De 10 a 20h. Bajamos hasta cruzarnos con la calle 42<sup>nd</sup>. Está a la derecha y merece la pena visitar por dentro. Tiene más de 3 millones de ejemplares. Recibía habitualmente la visita de los caza fantasmas cuando estaban aprendiendo. Internet gratis.
- **Bryant Park:** justo a sus espaldas queda Bryant Park, un parque donde tomar algo, estará ya el mercadillo navideño y la pista de hielo.
- **Chrysler Building:** Simplemente me encanta. Continuando el Chrysler recto hacia el río está el **Daily New Building** en 42nd Street fue la sede hasta 1995 del periódico Daily News y más conocido por la ficción de Daily Planet, el periódico donde trabajaba Clark Kent en la película de 1978 «Superman». Y si seguimos hasta el final, hasta llegar al río, se encuentra la sede de Naciones Unidas. Se puede visitar el vestíbulo solo pero que es donde está la famosa bola del mundo.
- **Grand Central Station:** Famosa por las pelis. Hay que bajar a la planta más baja (Galería Whispering) para hacer el walki-talkie.
- **Greenacre Park:** Parque escondido entre los edificios, comprar algo de merendar en la pequeña cafetería de la entrada y sentarse junto a la cascada que fluye entre los rascacielos.
- **Teleférico Isla Roosevelt:** 254 E 60th St. Dependerá del tiempo que tengamos. Es al principio de Central Park a la dcha. Se paga con la metrocard. No hay mucho que ver en la isla de Roosevelt pero el viaje en teleférico es chulo. En el pico del norte está el Blackwell Island Light (el faro), construido en 1872. Allí estaba también la institución psiquiátrica New York City Insane Asylum. Y en el pico sur están las ruinas de un antiguo hospital (smallpox memorial hospital) para aislar a pacientes de viruela.
- **JG Melon:** Hamburguesa de 10!.
- **Paley Park:** Idem al anterior de Greenacre Park con bar y cascada entre edificios.
- **St. Patrick's Cathedral:** Catedral de Nueva York.
- **Rockefeller Center:** En esta plaza se instala la famosa pista de hielo .Ahí está el GE building (más conocido como la sede central a nivel mundial de la cadena de televisión National Broadcasting Company (NBC). Con 260 metros y 70 plantas ) y su espectacular rooftop el 'Top of the Rock'. 41\$.  
En ésta plaza ha abierto la juguetería FAO una nueva tienda en la que han puesto la réplica del piano de BIG y que también se puede tocar.
- **Cascada edif. McGraw-Hill:** Tunel de cascada, para que los oficinistas no acaben empapados. En la calle 48 entre la 7ª y la 6ª avda. es un atajo para cruzar a la calle 47.
- **Madison Square Garden.**



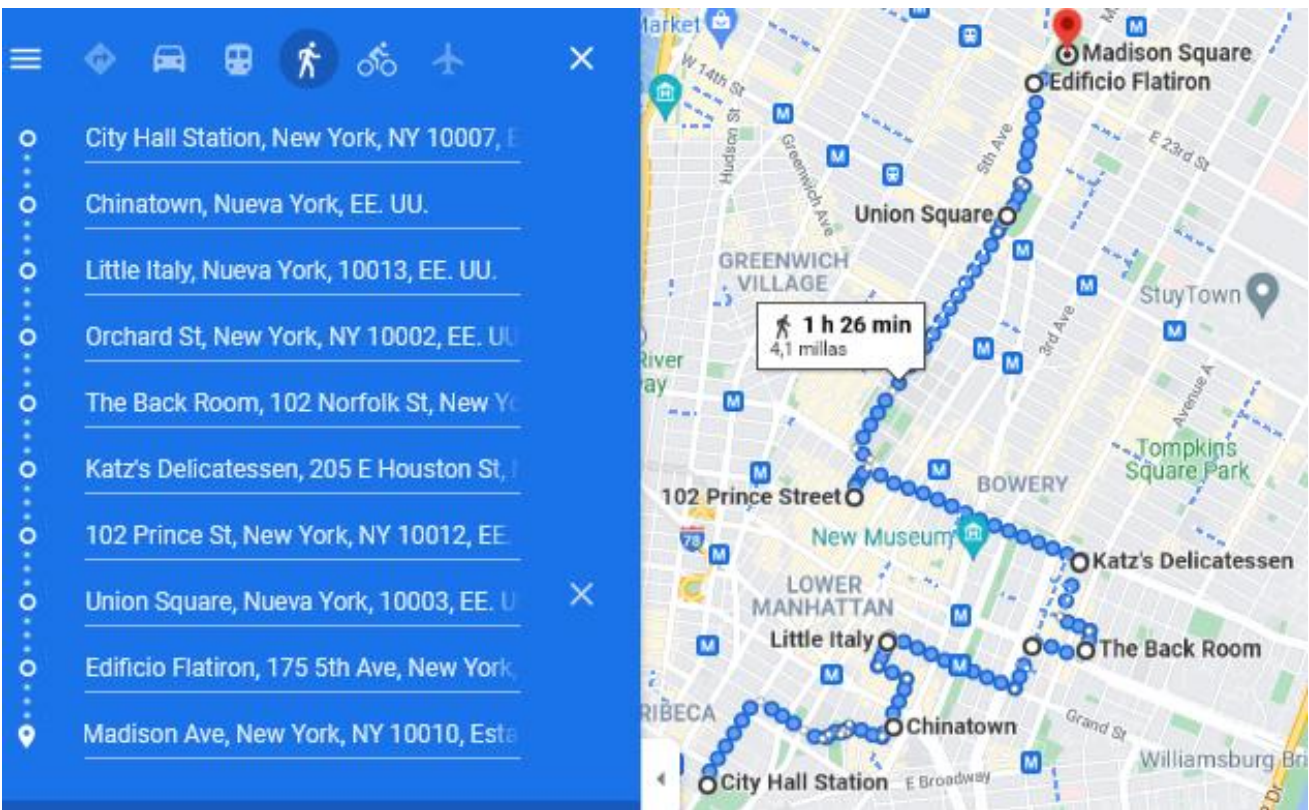
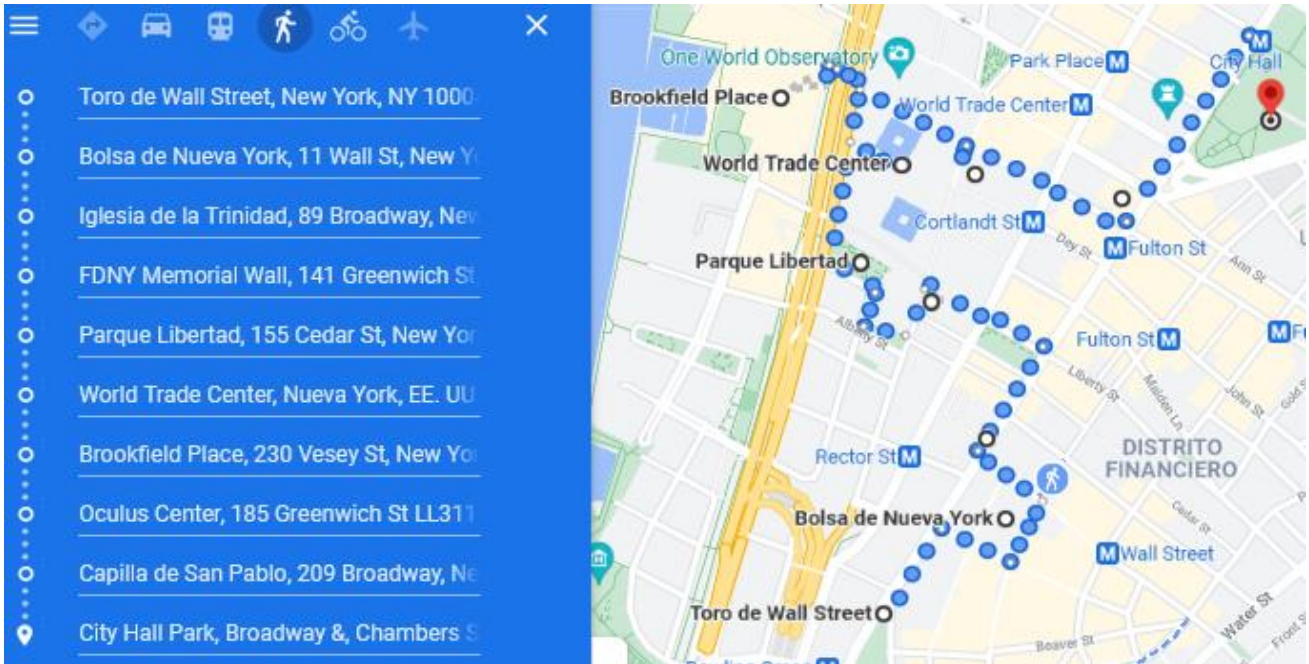
## Día 5, Miércoles: The High Line (especial Mamen) y Soho: (Mapa 1) – (Mapa 2)

- **Portaaviones Intrepid y Submarino Growler:** 10:00 a 17:00 horas. 33 US\$ (36 € portaaviones y submarino). Metro más cercano **42th Street** pero luego hay que caminar 15 min.
- **The High Line Park:** Parque elevado de 2,3 kms. El metro más cercano es **34th St – Hudson Yards**. Si encontramos entrada antes mejor, sino a la altura de la calle 27 con la av. 10 e iremos bajando dirección sur. En su día fueron unas líneas de tren antiguas que recorrían la parte oeste de Manhattan y estuvieron a punto de ser demolidas.
- **Chelsea Market:** A la altura de la calle 16 para visitar un Mercado lleno de tiendas y restaurantes. Cuando acabemos volvemos a subir al Highline y continuaremos bajando hasta llegar a la última calle, Gansevoort. Están las oficinas de Youtube y Google. Este edificio empezó siendo la fábrica de Oreo.
- **Little Island:** un parque en una isla artificial sobre el río Hudson.
- **Meatpacking District:** Zona comercial, origen a med. S. XIX, barrio industrial, nadie quería vivir. Está el Museo Whitney de Arte EEUU, boutiques de alta costura, galerías de arte y tiendas de grandes diseñadores... Calles adoquinadas llenas de restaurantes y locales ocupan los espacios donde antes estaba la industria cárnica que da nombre al barrio. El alquiler es unos de los más altos de NY. Barrio muy frecuentado por las protas de Sexo en NY, está el restaurante ahora tan conocidos como el Pastis, recomendable para tomar el Brunch.
- **Magnolia Bakery:** (En Bleecker St) Otro sitio habitual de las protagonistas de Sexo en Nueva York. Y también en otra como el Diablo se viste de Prada. Bajamos por la calle Hudson hasta llegar a una intersección donde cogemos Bleecker Street y está en el 401. Seguimos hasta el siguiente bloque donde nos cruzaremos con la calle Perry Street y giramos a la izquierda para ver la casa de Carrie Bradshaw (el papel que interpreta Sarah Jessica Parker) en el 64.
- **Serie Friends:** Volvemos a coger Bleecker e iremos bajando hasta cruzarnos con la calle Bedford y giramos la derecha, un bloque más abajo donde Bedford hace esquina con Grove Street (90 Bedford St, en algún sitio pone nº 101), veremos el edificio de apartamentos, aunque no fueron grabados ahí sino en unos estudios de Los Ángeles.
- **Calle Washington Mews:** es una callejuela de casas bajas. Fue, allá por el siglo XVIII parte de una granja y después pasaron a ser establos de caballos. Desde los 50 son casas particulares y sobre todo para profesorado de la NYU. Te trasladas a otra época.
- **Parque Washington Square:** Un parque más para descansar.
- **New York University:** Tiene muchas sedes por este barrio y algunos de los profesores se alojan en edificios de estilo victoriano mirando hacia el parque.
- **Barrio del SoHo:** Tiendas como Victoria Secret, Hollister, Urban, etc. Seguir hasta cruzar con Canal Street ya que antes de llegar ahí estaban las famosas tiendas donde comprar los Levis o Converse a precios de ganga.
- **Black Tap Tap Craft Burgers & Beer:** Obligatorio tomar batido compartido (bomba, re-bomba y vuelta a bomba calórica), no son baratos, todos cuestan 15\$. También sus hamburguesas “All-American Burger” son muy famosas.
- **Cuartel general de los Cazafantasmas:** 14 North Moore Street
- **Mahayana Temple Buddhist:** (Canal Street 139).



## **Día 6, Jueves: Wall street - Lower East Side – Chinatown: (Mapa 1) – (Mapa 2) – (Mapa 3):**

- **Wall Street y Trinity Church:** Coger el metro al **Toro de Wall Street**. Seguimos hasta la **bolsa de Nueva York** y después la **iglesia de la Trinidad** (anglicana), en 1846 su punta era el faro de los barcos.
- **FDNY Memorial Wall, el homenaje a los bomberos:** junto a la estación de bomberos entre Liberty St y Greenwich St. (343 muertos).
- **Liberty Park:** un parque elevado a 7,6 metros de la zona del World Trade Center. En su camino está la Sphere de Fritz Koenig, una escultura esférica que se alzaba junto a las Torres Gemelas y que quedó muy maltrecha tras los atentados. Están construyendo una iglesia (la iglesia de St Nicholas) que inaugurarán en 2021.
- **World Trade Center (Zona Cero):** Si hay una rosa blanca colocada en el nombre, significa que ese día hubiera sido el cumpleaños de esa persona. Allí también está el **Survivor Tree**, el árbol que sobrevivió. El museo es gratis los lunes por la tarde. 28\$ Museo Memorial.
- **Brookfield Place:** centro comercial muy bonito, desde ahí por un túnel subterráneo se puede acceder a la estación The Oculus. Antes de ver esto podemos desviarnos 400 mts. hacia el río y hacia el norte para ver **El Irish Hunger Memorial** dedicado a la Gran Hambruna de los inmigrantes irlandeses, representa un paisaje rural de Irlanda con rocas transportadas desde allí.
- **The Oculus, la estación y centro comercial:** enorme estructura blanca que, según su diseñador, Santiago Calatrava, imita a un pájaro alzando el vuelo desde la mano de un niño. 4000 millones de dólares (el doble de lo presupuestado y con goteras). Forman parte el gran centro comercial y la central de transporte donde confluyen los metros de Nueva York y los trenes de cercanías de Nueva Jersey.
- **St Paul's Chapel:** De 1766, pero no sufrió ningún daño en los atentados.
- **City Hall:** Ayuntamiento de Nueva York, desde ahí sale el camino hacia el Puente de Brooklyn.
- **City Hall Station:** (Estación fantasma): arquitectura curvilínea diseñada por un Dejó de funcionar hace 76 años precisamente por el miedo que suponía abrir sus puertas en plena curva y fue sustituida por la estación de Brooklyn Bridge. Hay que coger la línea nº 6 del metro dirección Downtown, hasta la última parada que es “Brooklyn Bridge/City Hall”, avisan por megafonía que bajas, pero no lo hagas y si no te echan, pasarás por ella pero no para. Una vez de la vuelta vuelve a la parada de antes. Con visita 50€ pero hay muy pocas al año.
- **Chinatown:** Parada Canal Street. Este barrio es conocido como el centro de las falsificaciones. No hay ningún sitio concreto donde dirigirse.
- **Little Italy:** Está entre las calles Mott, Elisabeth y Baxter. Fue algo más amplia en sus orígenes pero hoy ha quedado reducida a unos escasos tres bloques en la calle Mulberry.
- **Orchard St.:** es la arteria principal de este barrio tan pintoresco. Este barrio fue uno de los considerados obreros en los orígenes de la ciudad, con lo que las clases más pobres por entonces decidieron establecerse ahí. Orchard es una calle repleta de tiendas y restaurantes curiosos.
- **The Back Room:** (102 Norfolk St). Un bar oculto de los años de la Ley Seca en USA. Hay muchas salas de música en directo por aquí.
- **Katz's Delicatessen:** (205E Houston Street). Es uno de los bares más antiguos de la ciudad (empezó en 1888). Se hizo popular al salir en la película Cuando Harry encontró a Sally. Lo más típico de pedir es el pastrami (20€/Unid.) (cambia el chip, no pienses en español, esto es lo normal) y el corned beef. Por cierto, sólo se puede pagar con efectivo y las mesas son corridas, es decir, compartidas y ruido a tope.
- **Casa Ghost:** Si hay tiempo y ganas en el **102 de Princes St.** está la fachada del piso de Ghost que tras la peli se vendió por \$10 mill. Y el callejón donde asesinan a Patrick Swayze es en Crosby Street.
- **Union Square:** Pintores, gente jugando al ajedrez, monopatinos, concentraciones de budistas, otros ofreciendo abrazos... Aquí están los OUTLET.
- **Limelight, una iglesia reconvertida:** No está en el mapa puesta porque hay que desviarse un pelín, pero la pongo solo por historia o por si pasamos por delante. Ha sido por supuesto iglesia, discoteca, centro comercial y ahora gimnasio (leer la historia Wikipedia, es mortal).
- **Flatiron Building:** Al final del parque. Es el edificio aplastado y era la oficina de Peter Parker en Spiderman.
- **Madison Square Park:** en este parque está el famoso Shake Shak y las que dicen son unas de las mejores ham. de NY.
- **Empire State Building.**



**Día 7, Viernes: Paseos por libre y Cena para despedirse:**

- **The Morgan Library & Museum:** *Ojo! Aunque es gratis el viernes (17h a 19h), hay que **reservar día 31**, resto días 22\$.* [AQUÍ](https://mpv.tickets.com/schedule/?agency=MGLV_ADM_MPV&orgid=51849#/?view=list&sort=date_desc&day=5&start=2022-01-01&includePackages=true), o [https://mpv.tickets.com/schedule/?agency=MGLV\\_ADM\\_MPV&orgid=51849#/?view=list&sort=date\\_desc&day=5&start=2022-01-01&includePackages=true](https://mpv.tickets.com/schedule/?agency=MGLV_ADM_MPV&orgid=51849#/?view=list&sort=date_desc&day=5&start=2022-01-01&includePackages=true)

- **Ellen's Stardust Diner:** Entre Times Square y Central Park. Cena con espectáculo de los propios camareros (20€/pers.) hay que dejar buenas propinas (De L a D de 11:00 a 23:00h).

**Día 8, Sábado: Vuelta, el avión sale a las 21:00h. Día de paseo.**

## VARIOS:

- **Tarjeta metrocad:** Para autobuses y metro. Es recargable y vale para los 2. Se compra en el metro y vale 1 US\$ (0,90 €). Hay 2 tipos:
- **Pay-Per-Ride:** La tarjeta de pago por uso es recargable y el coste por viaje es el de un billete sencillo: \$3. Esta tarjeta se puede compartir entre varias personas y permite transbordos entre metro y autobuses durante 120 minutos. Al recargar más de \$5,50, se consigue una bonificación del 11%.
- **Unlimited Ride MetroCard, MetroCard:** Por 7 días son: \$33. Uso individual. Hay que esperar 18 minutos antes de volver a utilizarla. *Cada viaje individual de metro/bus son \$2.25 y vale por dos horas.*
- **Valorar la City Pass**