

CRACOVIA:

Día 25 Jul., Martes, (1º Día): Día de llegada, Cracovia (Polonia): (Mapa 1) – (Mapa 2):

2º Hotel: *B&B Hotel Kraków Centrum (Monte Cassino 1, 30-337 Kraków, Polonia) (21 min.. – 12,3 kms. desde aeropuerto Balice, Juan Pablo II).*

Línea 300: la marquesina está según sales del aeropuerto a la derecha, última marquesina, funciona hasta el palacio de congresos de Cracovia que está a 250 mts. del hotel. Hace falta un billete de transporte de 30 minutos, que cuesta 6 zł. (1,35€). Ojo, validar los billetes al subir.

- **Dragón de Wawel (Dragon's Den):** Conocida en toda Polonia, según la leyenda esta cueva fue el lugar en que vivió el Dragón de Wawel. La gruta cuenta con unos túneles 270 metros de longitud y llega hasta la orilla del Vístula, donde se puede ver una escultura del dragón. Es para niños.
- **Castillo de Wawel (Zamek Wawel) y Palacio Real:** S. XI. Primera residencia de los reyes de Polonia. Con el traslado a la capital a Varsovia, el castillo quedó en el abandono, siendo saqueado por el ejército prusiano y ocupado por los austriacos, que lo convirtieron en un importante punto de defensa. Se construyeron murallas y el interior del castillo fue modificado para su nueva función. Con la llegada de la Segunda Guerra Mundial el palacio se convirtió en la residencia del gobernador general de la Polonia Ocupada. .
- **Catedral de Wawel:** Considerada el centro espiritual de Polonia, la Catedral de Wawel es un símbolo de la historia de la nación polaca.
- **Museo Catedralicio Juan Pablo II (Cathedral Museum):** Inaugurado en 1978 por Karol Wojtyła, el museo muestra diferentes objetos religiosos y valiosas insignias reales. .
- **Patio central del Collegium Maius,** antigua universidad donde estudió el astrónomo Nicolás Copérnico.
- **Torre del Ayuntamiento:** mirador con 75 metros de altura.
- **La Plaza del Mercado (Rynek Główny):** Es el epicentro y lugar más importante del centro histórico. Nos gustó.
- **Lonja de Paños:** Antiguamente un importante centro de negocios en Cracovia, en la actualidad alberga un montón de puestos de artesanía, souvenirs y de ámbar.
- **Iglesia de San Adalberto:** entrada gratuita. Pequeña iglesia de origen medieval de Polonia, una de las iglesias en piedra más antiguas del país. Sus casi mil años de historia antigua se remontan al comienzo de la arquitectura románica polaca de comienzos de la Edad Media.
- **Mercado (Mały Rynek):** Se monta cada fin de semana en la Plaza Mały Rynek, otro de los lugares más bonitos. Nos gustó.

Mapa parte 2

- **Basílica de Santa María:** Gratis. Se puede subir a una de las torres. S. XIV, bajo el reinado de Casimiro III el Grande para rivalizar con la Catedral de Wawel. Desde entonces, la iglesia ha sido testigo de numerosos acontecimientos, el último el funeral del presidente polaco Lech Kaczynski. Si ya por fuera destaca, por dentro es una de las iglesias más bonitas de toda Europa, sobre todo por su techo de color turquesa.
- **Calle Florianska:** llena de tiendas y cafés con encanto. El más bonito es el *Żarówka Cafe*, con varias mesas para tomar algo en un precioso patio interior.
- **Puerta Florian (St. Florian's Gate):** La única puerta de entrada de la ciudad amurallada, que se conserva en la actualidad. Construida en el S. XIII como parte de la Muralla de Cracovia. En el 1810, se decidió derrumbar parte de la muralla defensiva de la ciudad y sustituirla por un parque circular, el Parque Planty.
- **Barbacana:** Fortificación circular que se utilizaba para defender la ciudad. Construido a finales del siglo XV, solo hay tres puestos fronterizos como este repartidos por Europa.



Día 26 Jul., Miércoles (2º Día): Excursiones: **Mapa 1:**

- **Minas de Sal:** consideradas las más antiguas de Europa, tendrás que bajar más de 700 escaleras para llegar a los 300 metros de profundidad. Una vez abajo estarás delante de más de 300 kilómetros de salas y galerías, entre las que destaca la Capilla de St. Kinga, un gran espacio decorado con monumentos y estatuas religiosas hechas con sal. La visita que dura unas 4 horas.
 - **Auschwitz:** Desde el número 2 de la Plaza de Matejko, cerca de la Barbacana salen las excursiones para visitar Auschwitz, hay que ir sí o sí.
- COMER EN: Kuchnia u Doroty (ES UN BBB).

Día 27 Jul., Jueves (3º Día): Barrio Judío: (**Mapa 1**):

- **Escaleras Schindler:** se rodó una de las escenas más recordadas de la película La lista de Schindler.
- **Plaza Nowy (plac Nowy),** la más popular de la ciudad, llena de restaurantes y puestos de comida.
- **Sinagoga Remuh** que destaca por su antiguo cementerio judío.
- **Calle Szeroka:** una de las más ambientadas del barrio.
- **Sinagoga Vieja (Old Synagogue):** la más antigua de Polonia.
- **Gran Basílica del Corpus Cristi**
- **Puente Passerelle Père Ojca Bernatka (Puente del Padre Bernatek)**
- **Plaza Bohaterów:** aquí los nazis apartaban a los judíos que iban al campo de concentración Auschwitz. En esta plaza el famoso director de cine Roman Polansky, uno de los pocos supervivientes de este gueto creó el *monumento de las sillas* en honor a todas estas víctimas
- **La Farmacia del Águila (Plac Bohaterów Getta 18):** un local que guarda muchos recuerdos de aquella triste etapa gracias a que los dueños decidieron quedarse en este barrio y ayudar a muchas familias. Cerca de la plaza también se conservan dos trozos del muro que rodeaba el gueto que se encuentran en los puntos Lwowska, 25 y Limanowskiego, 62. No merece la pena visitar 3€/pers.
- **Fábrica de Oskar Schindler:** Hombre de negocios alemán militante del Partido Nazi que tras ver las atrocidades a las que fueron sometidos los judíos consiguió salvar a más de mil de sus trabajadores judíos de ser enviados a campos de exterminio que trabajaban en su fábrica, de la muerte en los campos de exterminio nazis. Esta hazaña se hizo mundialmente conocida gracias a la película «La lista de Schindler» de Steven Spielberg. En la actualidad la fábrica se ha convertido en un museo con una gran exposición gráfica y objetos que van desde la época bajo la ocupación nazi hasta el final de la época comunista. En 1974, Oskar Schindler fue enterrado en el cementerio del Monte Sion, en Jerusalén.



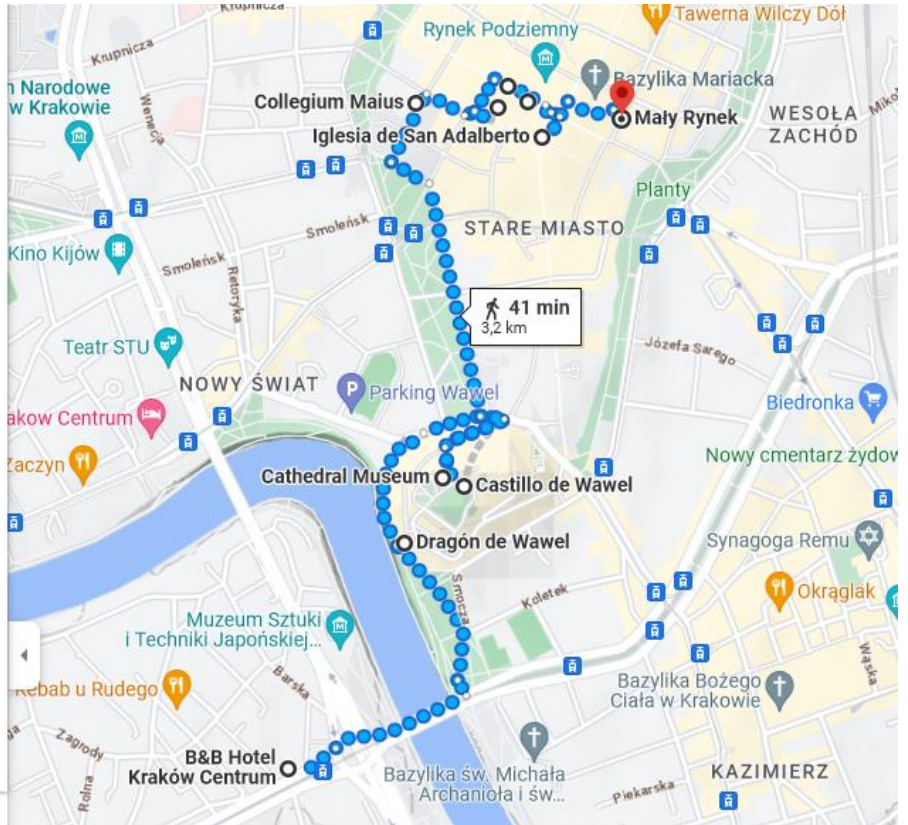
Mapas:

➤ Cracovia

• Día 1 – (1ª Parte)

57 min 41 min 18 min

- Monte Cassino 1, 30-337 Kraków, Polonia
- Dragón de Wawel, Stare Miasto, Kraków, Polonia
- Castillo de Wawel, Wawel 5, 31-001 Kraków, Polonia
- Cathedral Museum, Wawel 3, 33-001 Kraków, Polonia
- Collegium Maius, Jagiellońska 15, 31-010 Kraków, Polonia
- Torre del Ayuntamiento de Cracovia, Rynek Główny 1, 31-001 Kraków, Polonia
- Rynek Główny, 31-422 Kraków, Polonia
- Lonja de los Paños, Rynek Główny 1/3, 31-001 Kraków, Polonia
- Iglesia de San Adalberto, Rynek Główny 2, 31-001 Kraków, Polonia
- Mały Rynek, Kraków, Polonia



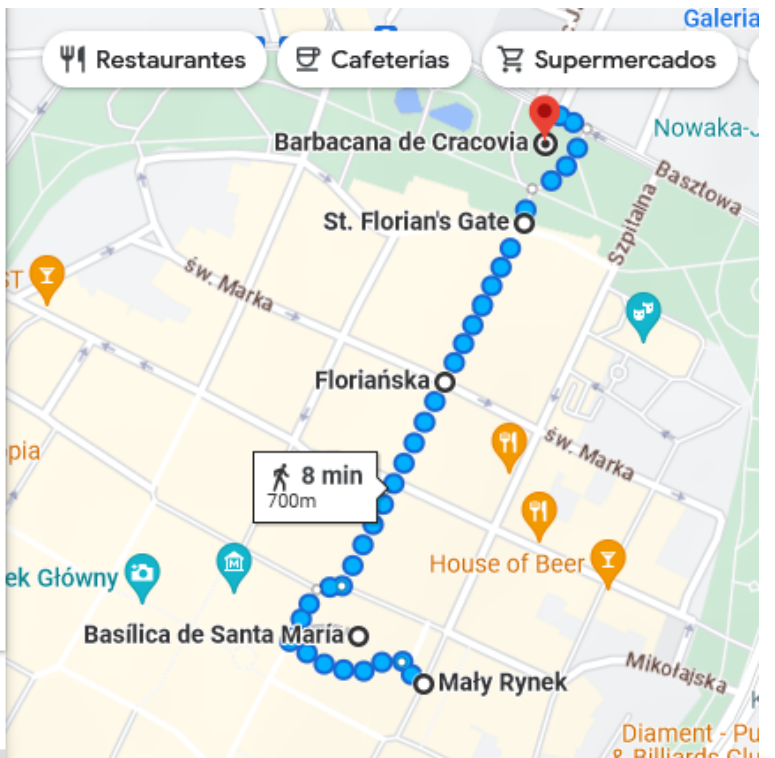
• Día 1 – (2ª Parte)

20 min 8 min 6 min

- Mały Rynek, Kraków, Polonia
- Basílica de Santa María, plac Mariacki 5, 31-001 Kraków, Polonia
- Floriańska, Kraków, Polonia
- St. Florian's Gate, 30-001 Kraków, Polonia
- Barbacana de Cracovia, Basztowa, 30-54 Kraków, Polonia

⊕ Añadir destino

Opciones



➤ Cracovia

• Día 2

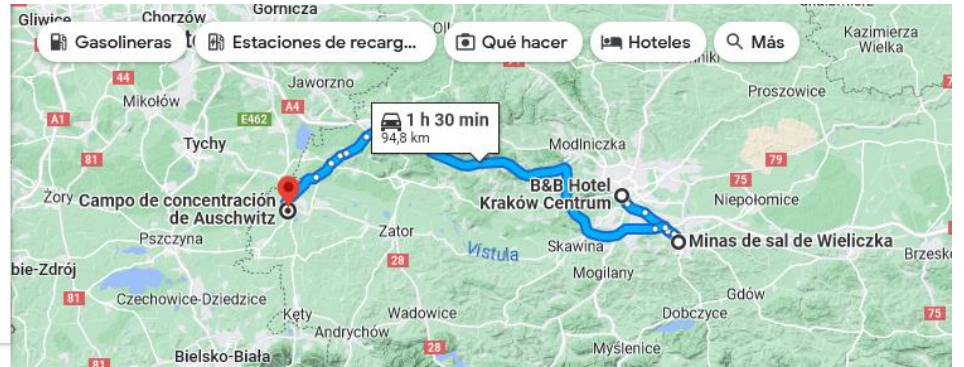
1 h y 30 17 h 4 h y 52 X

○ Monte Cassino 1, 30-337 Kraków, Polonia

○ Minas de sal de Wieliczka, Daniłowicza 1 X

○ Campo de concentración de Auschwitz, V

+ Añadir destino



• Día 3

46 min 53 min 20 min X

○ Monte Cassino 1, 30-337 Kraków, Polonia

○ Schindler's List Passage, Józefa 12, 31-010

○ plac Nowy, 31-056 Kraków, Polonia X

○ Sinagoga Remuh, Szeroka 40, 31-053 Kraków

○ Old Synagogue, Szeroka 24, 31-053 Kraków

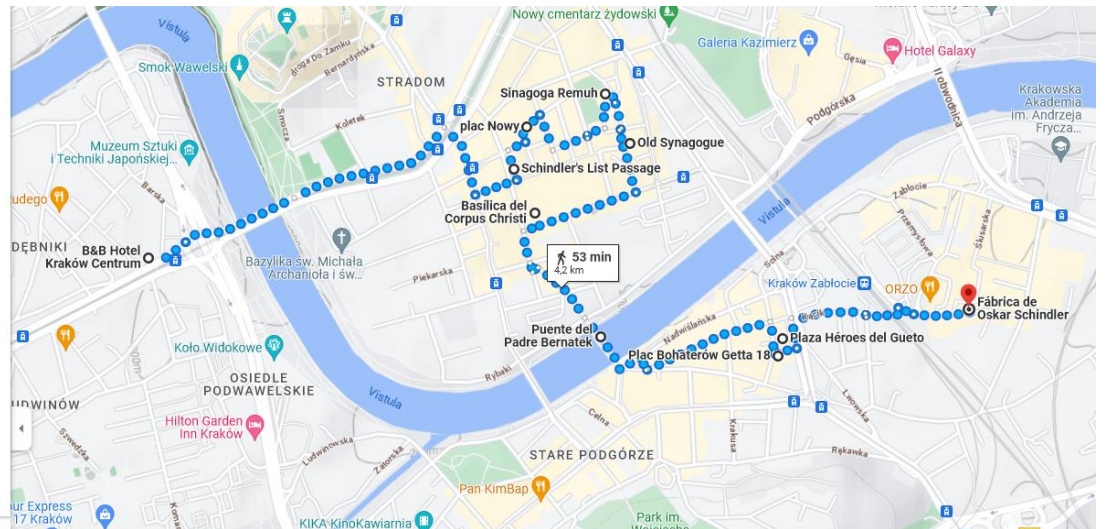
○ Basílica del Corpus Christi, Bożego Ciała

○ Puente del Padre Bernatek, Kładka Ojca Bernarda

○ Plaza Héroes del Gueto, Plac Bohaterów

○ Plac Bohaterów Getta 18, 33-332 Kraków

○ Fábrica de Oskar Schindler, Lipowa 4, 30-001



🏠 🚗 🚝 🚶 🚲 ✈️ ✕
 2 h y 23 1 h y 35

- Scandic, St. Olavs Plass 1, 0165 Oslo, No
- Hovedøya, 0150 Oslo, Noruega ✕
- Bleikøya, 0150 Oslo, Noruega
- Gressholmen, 0150 Oslo, Noruega
- Lindøya øst- Gressholmen, 0150 Oslo, No
- Lindøya vest, 0150 Oslo, Noruega
- Nakholmen, 0150 Oslo, Noruega
- Langøyene, 1456 Nesoddtangen, Noruega

⊕ Añadir destino

[Opciones](#)

📱 [Enviar indicaciones al teléfono](#)

🚶 por Universitetsaata 2 h 23 min

