

1º Hotel: Hotel Monopol - Central Station (Mannheimer Str. 11-13, 60329) (15 min.. – 12 kms. desde aeropuerto).

- **Salida:** 31-12-22: 07:10h > 09:50h (2h 40 min). Vuelo: UX1503
- **Vuelta:** 07-01-23: 18:35 > 20:55h (2h 20 min). Vuelo: UX1672

## **Día 31 Dic, Sábado: Día de llegada, Fráncfort del Meno (“Frankfurt): (Mapa 1) – (Mapa 2):**

\*\*\* Uvas en Eiserner Steg \*\*\*

### **1ª Parte del mapa:**

Las líneas S8, S9, RE59, RE2 y RE3 de *RMV* (Tel +49 692 424 8024) viajan hacia la estación central de Frankfurt. El tiempo de viaje es de 15 minutos y los billetes cuestan 5.50€.

Es la sede del Banco Central Europeo.

- **Euro-monumento:** antiguamente el Banco central europeo estaba aquí.
- **Antigua Iglesia de san Nicolás** (la única que sobrevivió a la 2ª Guerra Mundial).
- **Plza. Römerberg**, allí están la fuente de la justicia y la fuente de Minerva.
- **Frankfurt Römer (el Ayuntamiento)** formado por tres edificios del siglo XV y que reconoceremos por las banderas que ondean en su fachada. Es posible visitar su interior, en concreto la sala Kaisersaal. El precio de la entrada es de 2 euros y abre todos los días de 10 a 13 horas y de 14 a 17 horas, excepto si hay algún evento.
- **Catedral de Frankfurt (San Bartolomé) o Kaiserdom, se llama (en Maps Colegiata de Frankfurt):** Gratuita. siglo XIII, también fue destruida en la Segunda Guerra Mundial. Se puede acceder a la torre para tener las vistas de la ciudad, subiendo 328 escalones. En su interior se coronaron varios emperadores durante el Sacro Imperio Romano Germánico.
- **Iglesia de San Pablo (Paulskirche):** se construyó en 1789 fue una iglesia protestante hasta que después de la Segunda Guerra Mundial se utilizó como Parlamento de Frankfurt. Sin embargo ahora es un centro de exposiciones.
- **Kleinmarkthalle:** El mercado principal, ideal para comer comidas típicas alemanas, aunque tienen de todo el mundo. De 1877.
- **Römer Pils Brunnen:** Si queremos comer comida tradicional alemana, este es uno de los mejores de la ciudad. Su especialidad es el codillo y el Wiener Schnitzel. La mayoría de platos cuestan entre 10€ y 15€ aprox.
- **Bolsa de Frankfurt (Börse Frankfurt):** edificio de 1843 se puede visitar, previa reserva.

### **2ª Parte del mapa:**

- **Eschenheimer Turm:** torre del siglo XV que formaba parte de las murallas de la ciudad. Data del 1400. Fue una de las puertas de entrada.
- **Avenida Zeil:** la calle comercial.
- **Antiguo cementerio Judío (Old Jewish Cemetery):** Además de las viejas lápidas que resistieron a los bombardeos del año 1944, en los muros están los nombres de miles de judíos que murieron en los campos de concentración nazis durante la Segunda Guerra Mundial. Para poder acceder hay que pedir la llave en la recepción del cercano Museo Judengasse y dejar un documento de identidad.
- **Banco central europeo.**
- **Barrio de Sachsenhausen:** sidrerías, casas con fachadas entramadas de madera y callejones estrechos en un ambiente acogedor. Su casco antiguo (Alt Sachsenhausen) es una zona de movida nocturna y el lugar idóneo para degustar la sidra típica de Frankfurt: «Ebbelwei». Sus calles más típicas son Rittergasse, Paradiesgasse y Klappergasse, la sidrerías más principales son: Zum Gemalten Haus y Wagner. Es de los pocos barrios que había permanecido intacto tras la 2ª Guerra.
- **Iglesia de los Tres Reyes (Dreikönigkirche):** del 1338, como homenaje a los tres reyes magos, pero reconstruido tras la guerra.
- **Puente de hierro (Eiserner Steg):** Volver por este puente. Fue inaugurado en 1868. Famoso por sus candados de enamorados. El puente que se ve al lado entre el que hemos cruzado y este de ahora es el Alte Brücke o puente viejo tiene buenas vistas.
- **Ópera:** De 1880, pero la actual está reconstruida debido a la II Guerra Mundial.
- **Buscar sitio para ver fuegos y celebrar fin de año.**



## 1ª PARTE DEL MAPA:

36 min 47 min 17 min

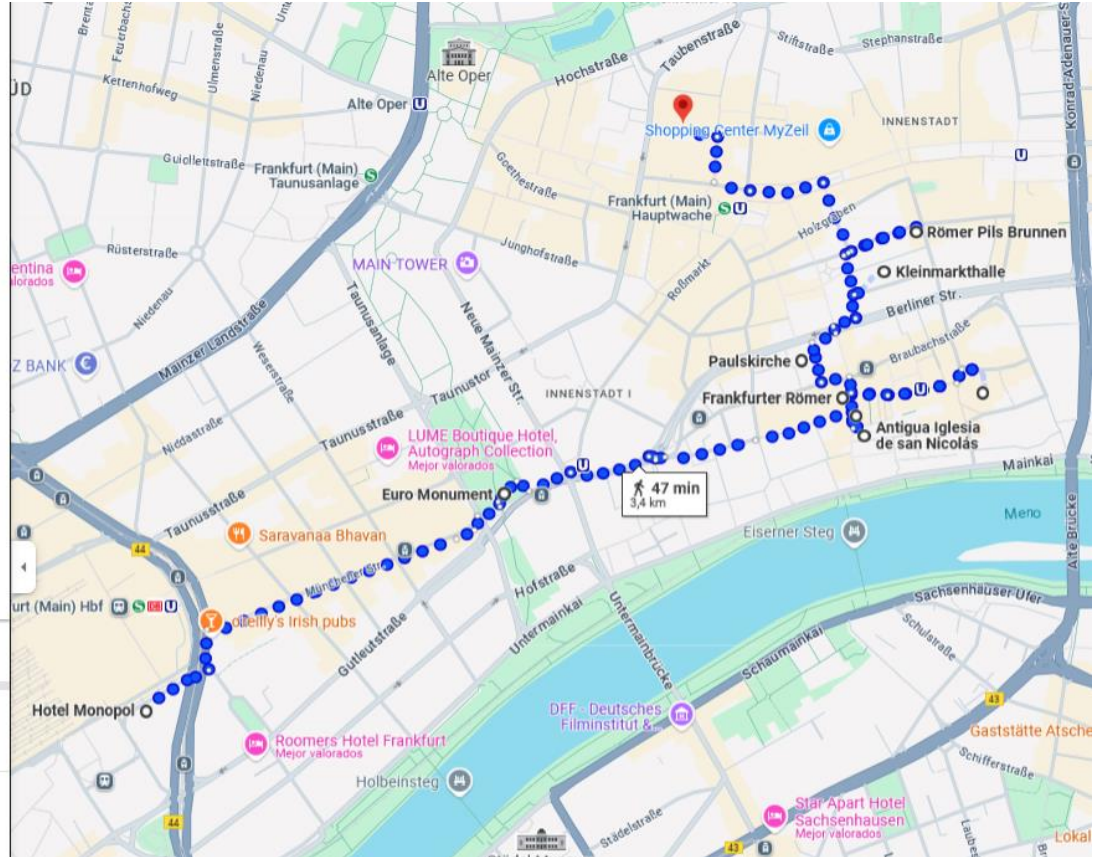
- Hotel Monopol, Mannheimer Str. 11-13, 60
- Euro Monument, 60311 Frankfurt am Main
- Antigua Iglesia de san Nicolás, Römerberg
- Römerberg, 26, 60311 Frankfurt am Main
- Frankfurter Römer, Römerberg 23, 60311
- Colegiata de Fráncfort del Meno, Dompl
- Paulskirche, Paulsplatz, Fráncfort del Me
- Kleinmarkthalle, Hasengasse 5-7, 60311 F
- Römer Pils Brunnen, Töngesgasse 19, 60
- örnsenpl. 4, 60313 Frankfurt am Main, Aler

Opciones

Enviar indicaciones al teléfono Copiar enlace

por Münchener Str. 47 min 3,4 km

[Detalles](#)



## 2ª PARTE DEL MAPA:

40 min 1h 25m 31 min

- Börse Frankfurt / Visitors Center, Börsen
- Eschenheimer Turm, Eschenheimer Tor 1
- Zeil, 60547 Frankfurt am Main, Alemania
- Old Jewish Cemetery frankfurt am main
- European Central Bank (ECB) / Banco Ce
- Barrio Frankfurt, Darmstädter Landstraß
- Dreikönigskirche, Sachsenhäuser Ufer, 60
- Puente de Hierro, Eiserner Steg, 60311 Fr
- Ópera de Frankfurt, Untermainanlage 11,

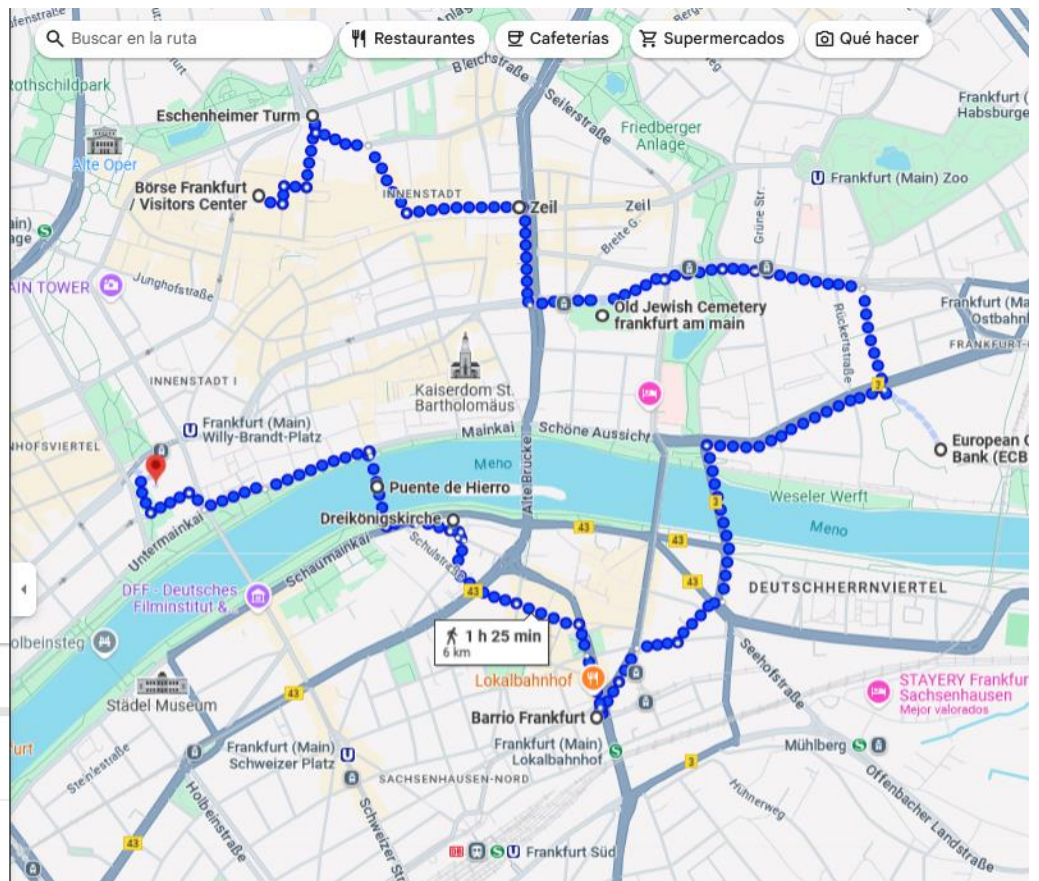
Añadir destino

Opciones

Enviar indicaciones al teléfono Copiar enlace

por Große Eschenheimer Str. 1 h 25 min 6,0 km

[Detalles](#)



## Día 1 y 2 Ene, Domingo y Lunes: Estrasburgo: (Mapa 1) – (Mapa 2)

Wodli Parking: 3 Bis Boulevard Wilson 67000 Strasbourg Acuerdo con el hotel (11€)

No es muy grande. Su casco histórico, un islote en el centro de la villa, ha sido declarado Patrimonio de la Humanidad por la UNESCO.

- **La iglesia de Saint-Pierre-le-Vieux (Maps: Église protestante Saint-Pierre-le-vieux:** primer gran edificio cristiano en Estrasburgo.
  - **Puentes cubiertos:** tres puentes que aunque no conservan el tejado estuvieron techados y se sitúan junto a la presa Barrage Vauban. Son restos de la antigua fortificación de la ciudad.
  - **Petit France:** barrio de casas entramadas sobre los canales. Es el más famoso, de artesanos: piel, pescadores, molineros, etc.
  - **Maison des Tenneurs** (casa de los curtidores). Es muy recomendable dar un paseo en barco.
  - **Iglesia de Santo Tomás (en Maps: St. Thomas Church):** que alberga en su coro está la tumba del Mariscal de Sajonia.
  - **Pl. Gutenberg:** Otra de las plazas más famosas que debe su nombre a Johannes Gutenberg, el inventor de la imprenta moderna.
  - **Maison Kammerzell:** casa de estilo medieval y considerada la casa más bonita de Estrasburgo.
  - **Catedral de Notre Dame:** Gótico tardío y su campanario fue el más alto del cristianismo hasta el siglo XIX con sus 142 metros de altura; dentro se encuentra el Reloj Astronómico, la atracción más famosa de la ciudad. Cada día a las 12:30 p.m. comienza su juego de autómatas y presenta las diferentes edades de la vida y el desfile de los apóstoles ante Cristo, de estilo renacentista. **Entrada gratuita.**
- Se puede subir a **“la plataforma” (8€)** después de 332 escalones en una escalera de caracol. Si el cielo está despejado, se puede ver Alemania.
- **Palais Rohan:** antiguo palacio que hoy ocupan varios museos. Originalmente residencia de los príncipes, fue hogar de 4 príncipes de la familia Rohan, de ahí su nombre.

----- Hasta aquí la 1ª parte del mapa -----

- **Plaza Kléber:** en la zona comercial, es la plaza principal y la más grande. Destacan la estatua del general Kléber, nacido en la ciudad, y el edificio de Aubette de 1770 de estilo clásico.
- **La iglesia de Saint-Pierre-le-Jeune:** ver sus frescos del siglo XIV.
- **Iglesia de San Pablo:** Es luterana, un imponente edificio de estilo neogótico y declarado monumento histórico de Francia.
- **Parc de l'Orangerie:** es el parque más antiguo con más de 26 hectáreas. En medio del parque se encuentra el palacete Josephine Pavillon de principios del siglo XVII, que sirvió como residencia real de la emperatriz Josephine y como invernadero de naranjos.
- **Barrio Europeo:** aunque algo retirado, coger algún transporte, en él se encuentran el Consejo de Europa, el **Tribunal Europeo de Derechos Humanos** y el **Parlamento Europeo**.

### 1ª PARTE DEL MAPA:

44 min 27 min 11 min

- ibis budget Strasbourg Centre Gare, 13 Pl. Gutenberg
- Église Catholique Saint-Pierre le Vieux, 6 Quai de la Cathédrale
- Petite-France, 67000 Estrasburgo, Francia
- House of Tanners Restaurant, 42 Rue du Maire Kuss
- Iglesia de Santo Tomás, 11 Rue Martin Luther
- Pl. Gutenberg, 67000 Strasbourg, Francia
- Casa Kammerzell, 16 Pl. de la Cathédrale
- Catedral de Estrasburgo, Pl. de la Cathédrale
- Palacio Rohan, 2 Pl. du Château, 67000 Strasbourg

Opciones

Enviar indicaciones al teléfono Copiar enlace

por Rue du Maire Kuss 27 min 2,0 km

Detalles



## 2ª PARTE DEL MAPA:

42 min 1h 17m 25 min

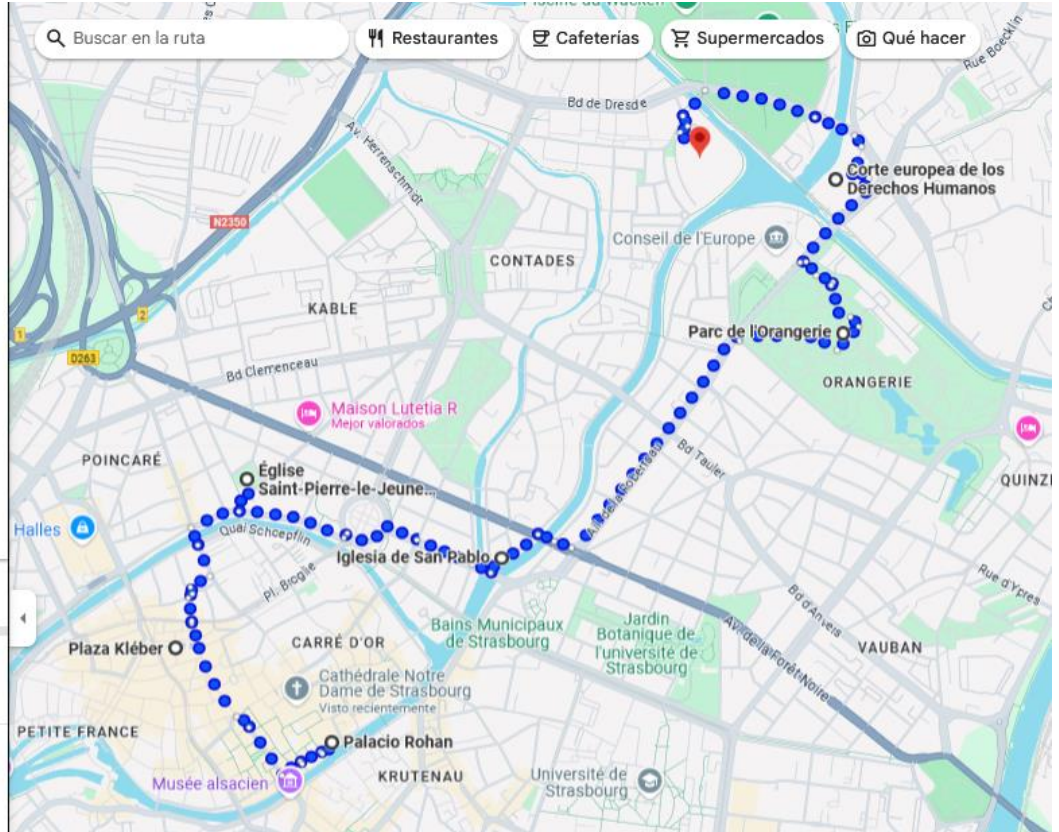
- Palacio Rohan, 2 Pl. du Château, 67000
- Plaza Kléber, Pl. Kléber, 67000 Strasbour
- Église Saint-Pierre-le-Jeune de Strasbou
- Iglesia de San Pablo, 1 Pl. du Général Eise
- e l'Orangerie, 67000 Strasbourg, Francie
- Corte europea de los Derechos Humanos
- Parlamento Europeo, 1 All. du Printemps

Añadir destino

Opciones

Enviar indicaciones al teléfono Copiar enlace

por Rue du Vieux-Marché-aux-Poissons y Rue des Grandes Arcades 1 h 18 min 5,6 km



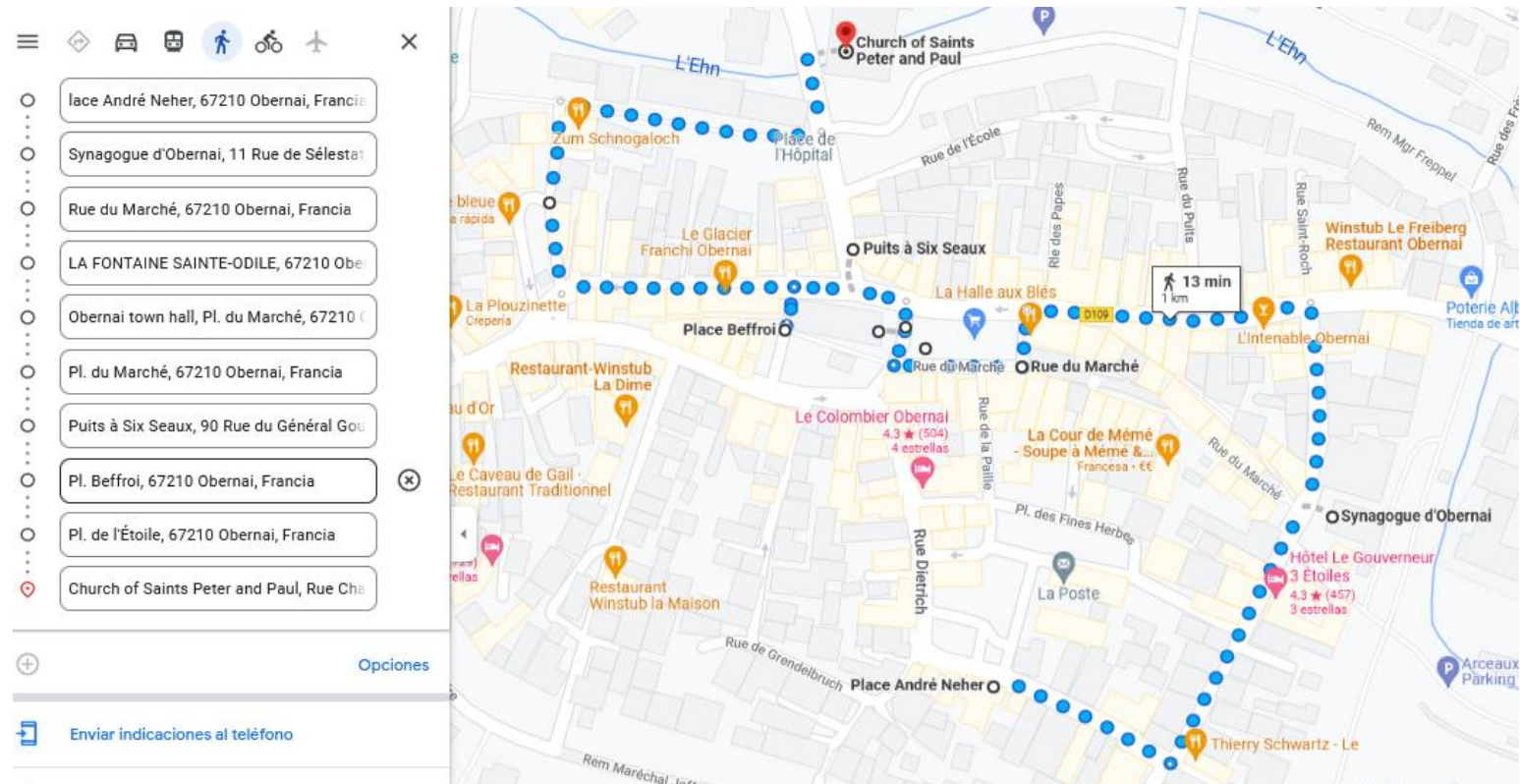
## Día 3, Martes: Varios pueblos hasta Colmar:

### Obernai: (Mapa):

Es el pueblo más grande. Podemos aparcar en 2 parkings gratuitos cerca del centro: *Place de la Salle des Fetes (1°) o Parking Remparts.*

- **Place André Neher:** Pequeña plaza, ubicada junto a las murallas.
- **Sinagoga (en Maps: Synagogue d'Obernai):** Iglesia judía.
- **Rue du Marché:** calle principal y comercial.
- **La Fontaine Sainte-Odile:** en medio. En honor a la patrona de la Alsacia nacida en la ciudad. Conmemora la llegada del agua corriente.
- **Ayuntamiento (Maps: Obernai town hall):** Antiguamente era llamado Lambe. En la misma plaza está el **Patio Fastinger**, no lo he encontrado en maps pero es una casa con un bello patio interior, pertenecía a Michel Gyss, un burgomaestre carnicero que mandó construir en el año 1418 sobre el pozo interior, la talla de un toro, emblema de los carniceros.
- **Place du Marché (plaza del mercado):** en Navidad está decoradísima con puestos y haciendo esquina el edificio del Mercado del Trigo.
- **Pozo de los Seis Cubos (Maps: Le Puits a Six Seaux):** De 1.579 en estilo renacentista con esculturas del Antiguo Testamento
- **Beffroi o Campanario de la Virgen:** construido en 1285 aunque quedó destruido en 1873. Debido a su altura, 72 mts. fue utilizado también como lugar de vigía, dotándola de dos pequeñas habitaciones para los guardianes de la ciudad.
- **Place de l'Etoile (Plaza de la Estrella):** llamada así por un albergue que existía en la zona. Tiene un bonito y antiguo carrusel.
- **Iglesia a San Pedro y San Pablo (Maps: Church of Saints Peter and Paul):** el templo más importante, levantado en 1872 por Joseph Merkin, el mismo autor que el de la catedral de Estrasburgo, de ahí su parecido. Construido en piedra arenisca rojiza sobre una iglesia anterior del siglo XV que, a su vez, estaba edificada sobre otra románica. De ésta sólo se conserva la cripta, de los años 1160 a 1170. En su interior destaca el órgano del año 1182, las vidrieras estilo gótica y el púlpito policromado.

### Mapa Obernai:



### Dambach-la-Ville:

Si vamos con mucho tiempo de sobra, sino saltamos... Callejear por el centro, debe ser tan pequeño que no he encontrado ni mapa. Típico pueblo alsaciano de puertas fortificadas, casas con entramado de madera decoradas con flores, bonitos letreros de hierro forjado, nidos de cigüeñas... También estuvo amurallado, todavía se pueden ver tres de sus puertas fortificadas del siglo XIV: la puerta de Blienschwiller (norte), la de Ebersheim (este) y la de Dieffenthal (sur).

Ayuntamiento de estilo renacentista de 1547 con una austera fachada (Hôtel de Ville).





## Bergheim: (Mapa):

Justo antes de entrar en la población, cerca de la Puerta Haute / Obertor, existe un aparcamiento gratuito. Pueblo muy pequeño. Su muralla y torres fueron construidas en 1312, después que la población fuera quemada en 1287 durante la Guerra de Sucesión.

- **Bergheim Porte Haute:** gran puerta de estilo gótico, con una cubierta de azulejos estilo bourguignon, que al igual de la gran mayoría de puertas de la Alsacia, posee una cara exterior defensiva y sobria en la que predomina la piedra y una interior mucho más bonita con un hermoso entramado de madera. Esta es la única puerta de la ciudad que sigue en pie, las otras tres se destruyeron en el siglo XIX para que los carros pudieran pasar.

- **Tilo de Bergheim:** Justo en frente. Es el árbol más antiguo del Alto Rin, plantado en 1313 para conmemorar los privilegios que Austria concedió a Bergheim.

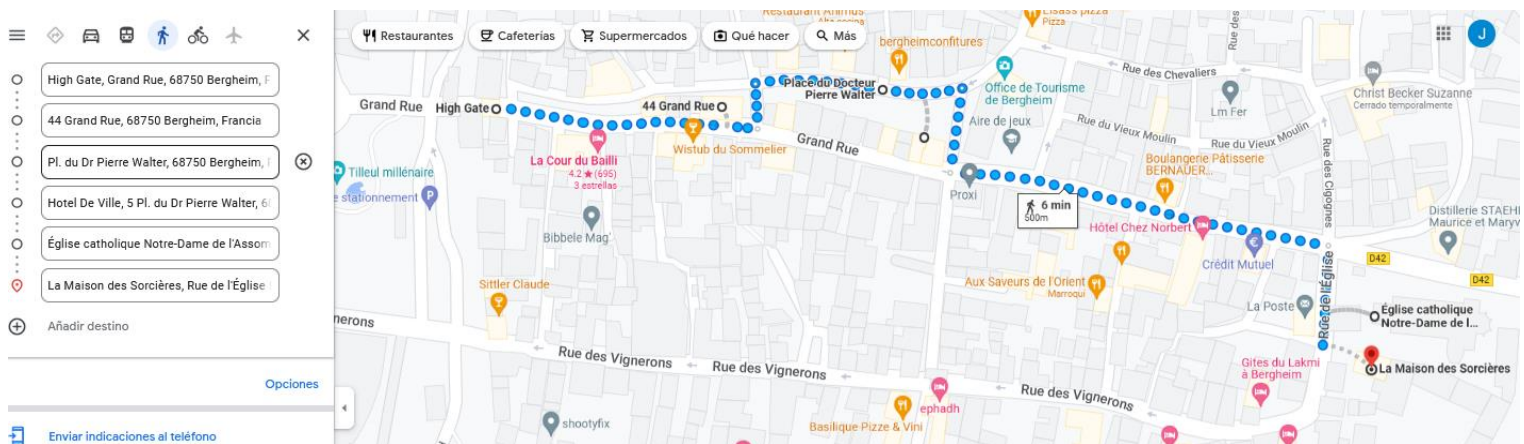
- **Grand Rue:** La calle principal que atraviesa todo el pueblo. En el nº 44 se encuentra el **reloj solar** del año 1711.

- **Place du Dr Pierre Walter:** la plaza principal y centro neurálgico de la ciudad.

- **Hôtel de Ville:** construido entre 1760 y 1767 y que desde la Revolución Francesa es el Ayuntamiento. En frente se encuentra una fuente del año 1721.

- **Église catholique Notre-Dame de l'Assomption de Bergheim:** Consagrada en 1347 y remodelada en el siglo XIX conserva en la actualidad el campanario original y diversos frescos y estatuas, además del precioso portal.

- **La Maison des Sorcières (la casa de las brujas):** casita muy pequeña de cuento como la de EEUU, en alusión a los juicios por brujería que se celebraron en esta localidad en los siglos XVI-XVII.



## Ribeauvillé (el pueblo de los juglares): (Mapa):

La ciudad que tiene no un castillo ni dos sino tres (el castillo de St-Ulrich, de Girsberg y Haut-Ribeauvillé.), aunque están en ruinas. Fundada en el 768. Ciudad medieval donde se refugiaron trovadores y músicos. No hay nada que llame demasiado la atención, básicamente recorrer la calle principal y ver edificios que puedan interesar.. por poner algunos:

- **Pfifferhüs o La casa de los ménétriers:** fue construido en 1663, destaca por su mirador trapezoidal.

- **Estatua de los juglares:** Se encuentra en la **Place 1ère Armée**. Es considerada “la ciudad de los violinistas” y toda ella gira en torno a la música.

- **Place 1ère Armée:** destaca por el revoco de la fachada imitando la piedra y entramados de madera. Sobre el primer nivel se encuentra uno de los restaurantes más típicos de la ciudad Café de la Poste.

- **Grand'Rue:** calle principal y comercial. La recorremos e iremos viendo los siguientes puntos:

- **Capilla de Santa Catherine:** antiguo hospital. Aquí se encuentran enterrados algunos miembros de la familia Ribeauvillé. Esta familia fue muy importante en la edad media, tanto que incluso le pusieron su nombre a la ciudad: Ribeauvillé

- **Torre de los carniceros (Torre des Bouchers):** S.XIII. Su nombre se da porque ahí se establecieron los gremios que pertenecían a los carniceros. Destacamos su gran reloj y el escudo de la familia Ribeauvillé que corona la torre. Su interior fue utilizado como cárcel.

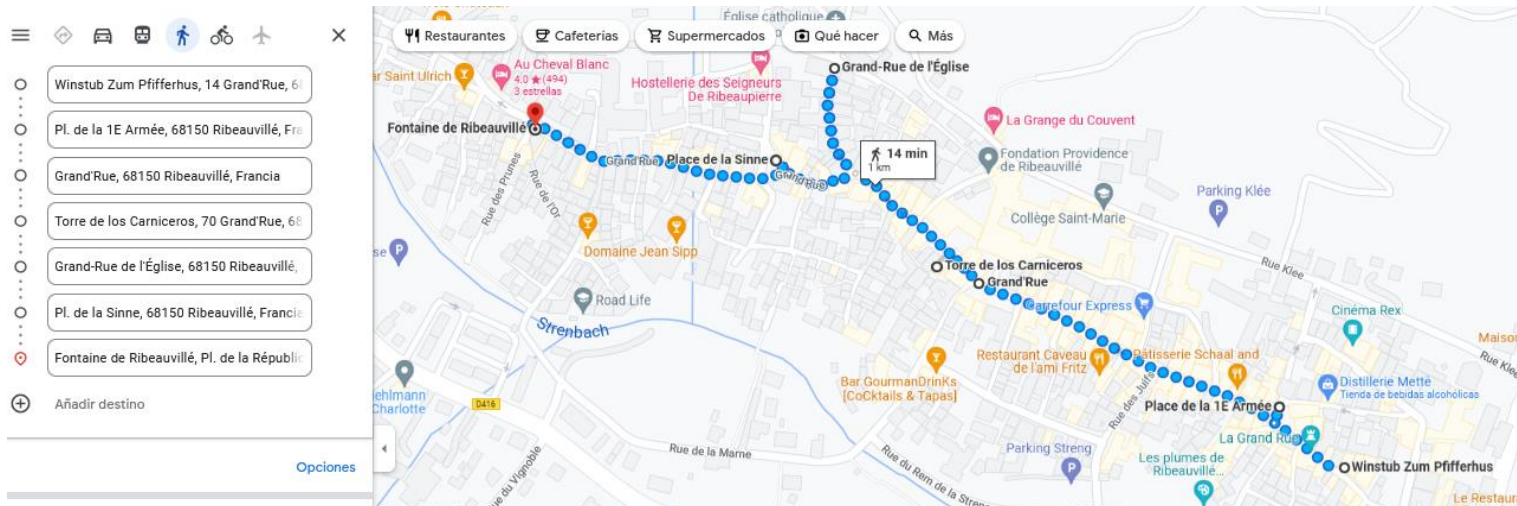
- **Iglesia de San Gregorio (Grand-Rue de l'Église):** la más importante de Ribeauvillé con un órgano del siglo XVII que está declarado como Monumento Histórico. En la nave lateral encontramos el Calvario compuesto por 4 estatuas que representan a Cristo en el Monte de los Olivos, junto a San Pedro, Santiago y San Juan. Es uno de los Calvarios más antiguos de Alsacia, datado del año 1494.

- **Cementerio de los Sacerdotes:** Al salir. Aquí están enterrados los religiosos de la iglesia desde el siglo XV hasta 1935.

- **Place de la Sinne y su Fuente Friedrich:** una placita muy colorida.

- **Fontaine de Ribeauvillé y plaza de la República:** pequeños canales de agua y casas alsacianas.





### Hunawihr:

Pueblo muy chiquitito ver de pasada sus casas y en caso de querer parar ver solo:

- **Iglesia fortificada de Santiago de Hunawihr** (St. Jacques-le-Majeur). Del siglo XIV. En una colina junto al cementerio.

### Riquewihr: (Mapa 1) – (Mapa 2):

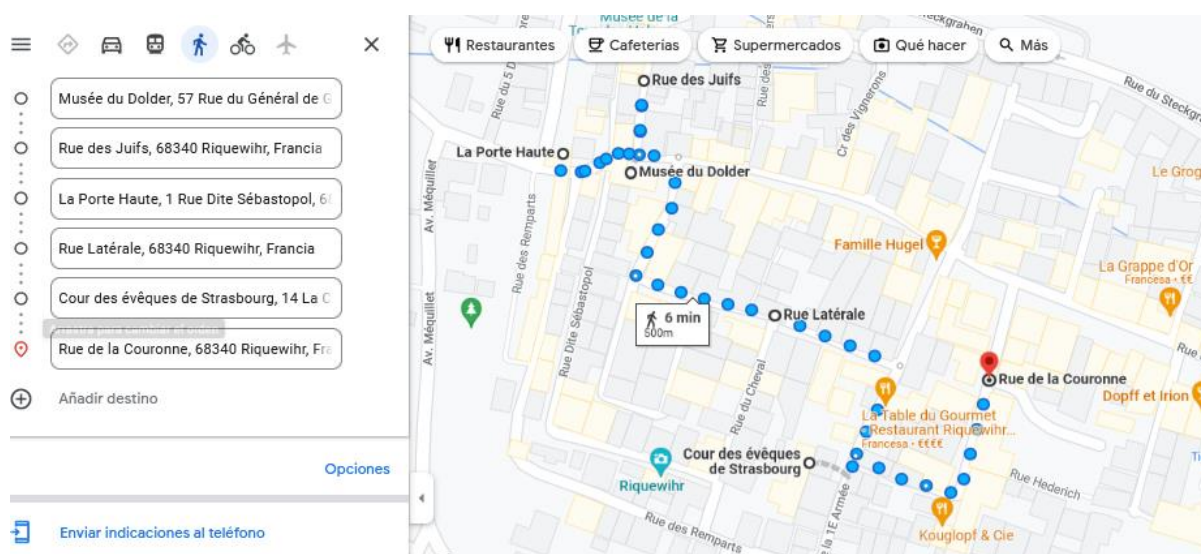
- **Avenue Jacques Preiss:** parking Motorhome Aire (de pago, no he visto opción buena gratis).
- **Ayuntamiento:** hace de puerta y entrada a la ciudad.
- **Schickhardt:** edificio del arquitecto Heinrich Schickardt por orden de Federico I de Wuntemberg).
- **Le Gratte-ciel:** el gran rascacielos de Riquewihr, una de las casas con el entramado de madera más alto de Alsacia.
- **Casa con doble mirador:** en el nº 13 de la calle
- **Ancienne église Notre-Dame de Riquewihr:** también conocida como la plaza de las 3 iglesias. Tiene ese título porque en la antigüedad había tres iglesias que rivalizaban entre las religiones católicas y protestantes, en la actualidad solamente ha perdurado la Parroquia Protestante. Allí se encuentra se encuentra un ángel/monumento en homenaje a los caídos en las dos guerras mundiales.
- **El patio de los nobles de Berchkeim:** en el nº 38. Hay que cruzar el mercadillo para llegar al torreón hexagonal.
- **La casa del Gourmet:** una de las casas más bonitas, en el nº 42.
- **La casa del fabricante de clavos:** justo al lado en el nº 45, hay que encontrar el poste del hombre.
- **Musée du Dolder (el campanario):** 25 mts. de altura. Se va viendo a medida que vamos subiendo la avenida. Este edificio cumplía las funciones de campanario, torres de vigilancia y puerta superior de la ciudad. Mirándolo de frente y justo a su derecha está la **Fuente del Sinne** del s.XVI utilizada para la limpieza de las barricas.
- **Rue des Juifs:** Torre de los Ladrones. Riquewihr fue la sede de la justicia hasta finales del siglo XVIII. Dentro de la torre se encuentra la cámara de tortura que se usaba para “interrogar” a los ladrones.
- **Culturilla:** Cruzamos La Porte Haute (puerta alta) para visualizar un tramo de muralla y la escultura de la “La Dame du parc” realizada por el artista Josepha. Esta escultura está inspirada en la leyenda de Lady Godiva. Esta mujer era famosa por su belleza y bondad, tal que así, que llegó a un acuerdo con su esposo para que bajara los impuestos al pueblo. Este, la retó a salir desnuda montada a caballo para aceptar su petición, y ella, previo acuerdo con todos los vecinos de no salir de casa ni mirarla, salió a caballo. Su marido, sorprendido por su coraje, decidió bajar los impuestos.
- **Rue Laterale:** se encuentra un pozo muy romántico.
- **Cour des évêques de Strasbourg (Patio de Estrasburgo):** en el nº 11-13 de la Rue de la 1 Armeé. era el patio de los diezmos del obispado de Estrasburgo hasta el siglo XIV. Entrar al arco y cruzar hasta llegar al patio.
- **Rue de la Couronne:** esta calle es muy pintoresca, sobre todo el final. Aquí se encuentra la casa Dissler, un ejemplo del renacimiento renano. Al final se la calle hay otro pozo romántico.



## Mapa 1/2:



## Mapa 2/2:



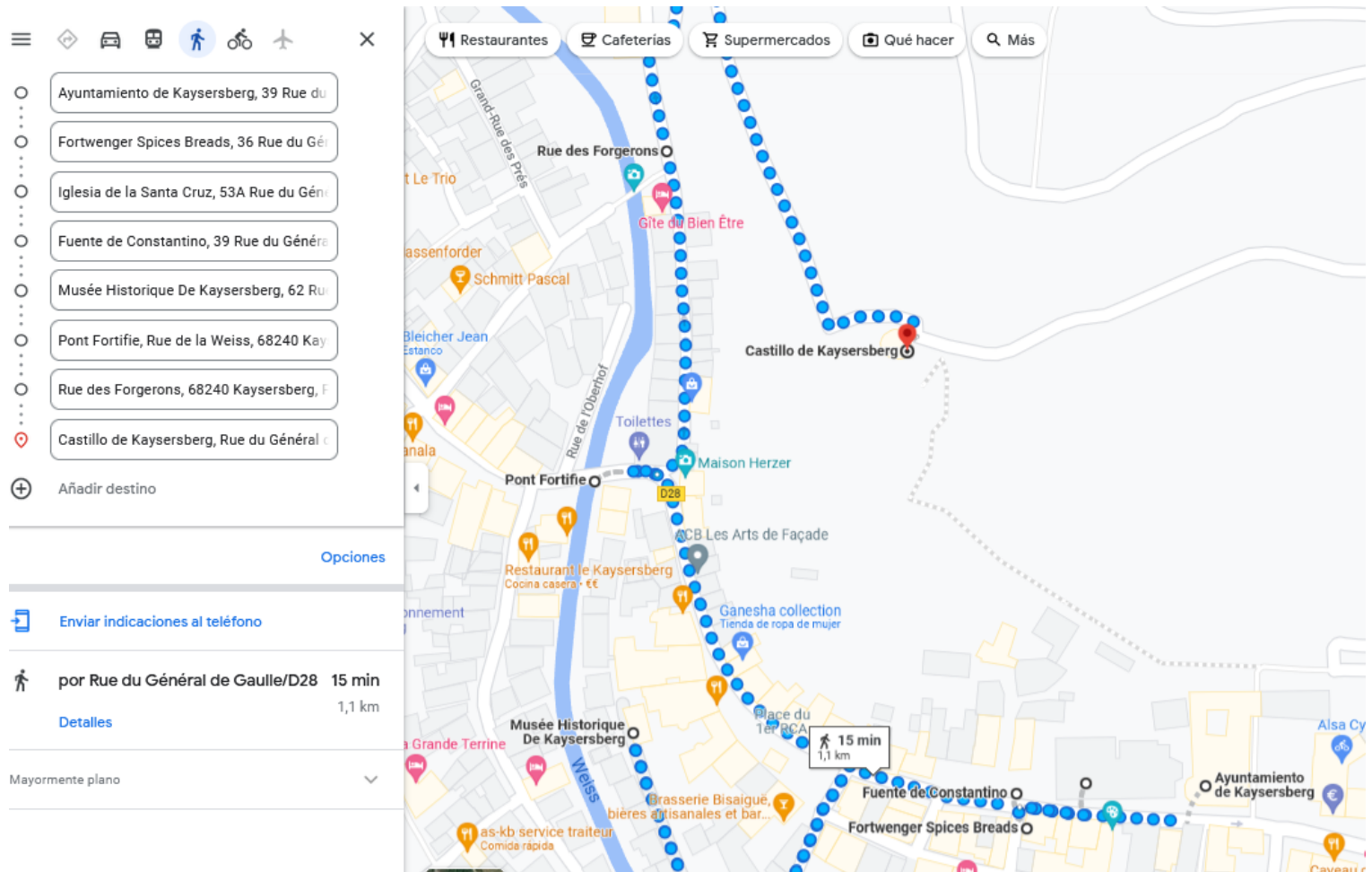
## Kaysersberg: (Mapa):

Más parkings de pago 😞 ...

- **Ayuntamiento:** del siglo XVII. Hoy es también el Hotel de Ville y dentro está la oficina de turismo.
- **Rue de General de Gaulle:** Es la calle principal y la más larga que cruza todo el pueblo.
- **Eglise de l'Invention-de-la-Sainte-Croix:** Data del 1221 y estilo romántico. Interior muy bonito con osario subterráneo.
- **Fortwenger Spices Breads:** En el nº 36, una panadería/pastelería muy típica. Justo en frente de la iglesia avanzando la calle principal.
- **Fuente de Constantino:** frente a la panadería en el lado de la iglesia. Dedicada al emperador Constantino.
- **Musée Historique De Kaysersberg:** hay una exposición permanente sobre la caza de brujas en Bergheim. Hay fotografías, videos y archivos sobre los juicios acaecidos en la ciudad desde 1582 hasta 1683.
- **Puente Fortificado (Pont Fortifie) y río Weiss:** puente fortificado. Es el punto más fotografiado con las casas alsacianas.
- **El muérdago de la Rue Des Forgerons:** calle muy decorada. Al final de ella hay un arco con un muérdago colgando.
- **Castillo de Kaysersberg:** Pasar el arco de la calle anterior y seguir hasta unas escaleras casi en el muro. Gratuito y sin horarios. Lo que queda del Château du Schlossberg son ruinas, exceptuando la única torre que permite el acceso y se encuentra totalmente reformada. El castillo está rodeado de viñedos aunque en Navidad estarán todos secos.



## Mapa Kaisersberg:

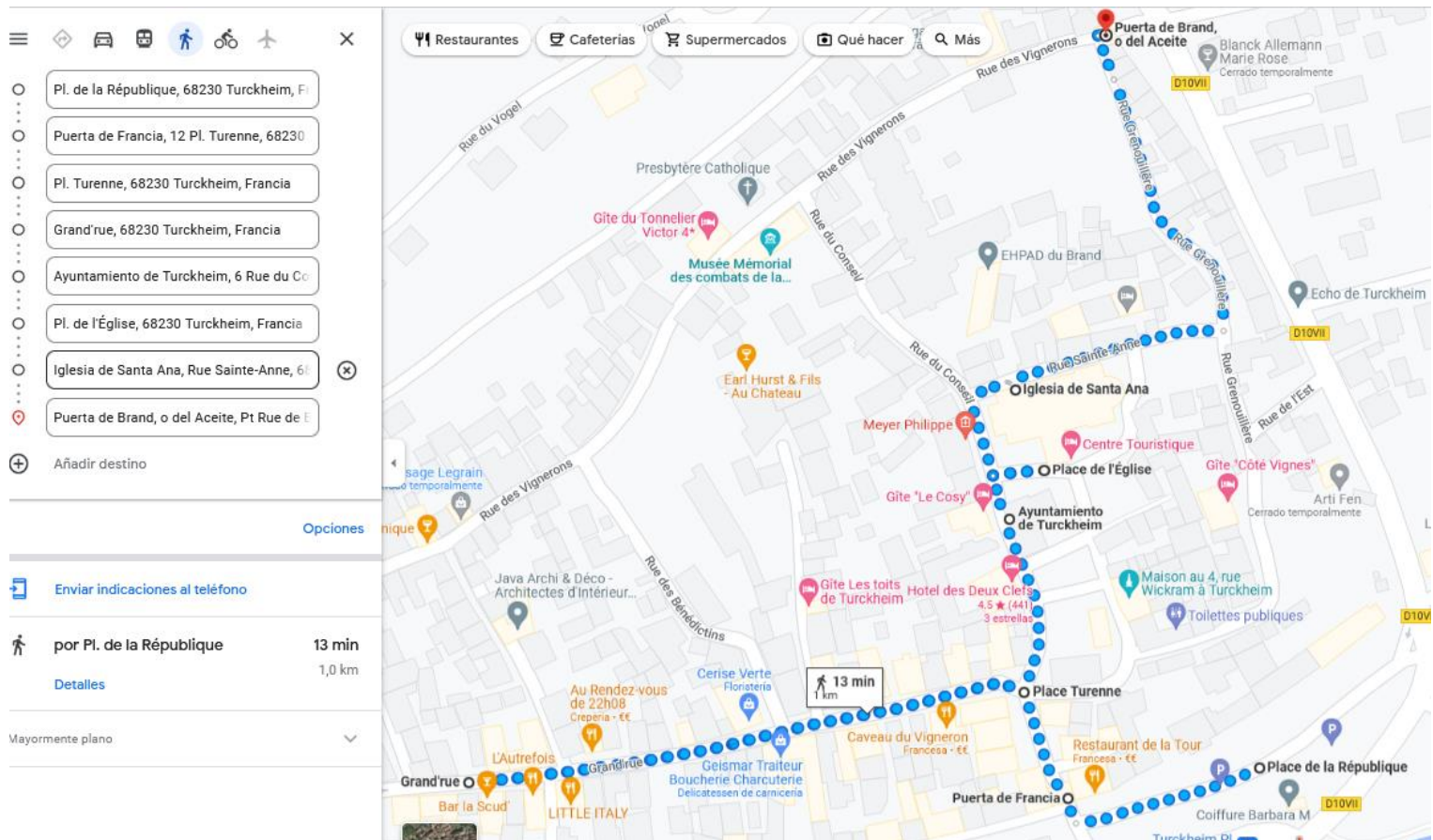


## Turckheim: (Mapa):

- **Place de la Républiqué:** Aparcaremos aquí.
- **Puerta de Francia:** Aunque dispone de varias puertas, la de Francia es la más importante ya que era por donde accedían los comerciantes, principalmente venidos de Suiza. Posee en su basamento partes originales del 1330, y ha ostentado el escudo de armas del imperio Germánico. Antiguamente contaba con un puente levadizo, y dos puertas que se cerraban por las noches y durante la celebración de la misa del domingo.
- **Place Turenne:** allí hay un bonito edificio llamado Guard- House, en cuyo interior se encuentra la Oficina Turismo. Frete a este edificio se sitúa una fuente S.XVIII, además de una impresionante casa de 1568 que hace esquina con la plaza.
- **Grand'rue:** es la calle principal de la ciudad además de la más decorada. Es solo caminar y volver a este mismo punto para seguir.
- **Ayuntamiento:** es el Hotel de Ville, Monumento Histórico desde 1930.
- **Place de L'Eglise:** ahí está el famoso calendario adviento gigante en forma de casas de colores. Todos los días del 1 al 24 de diciembre a las 17:00, los niños del pueblo abren una ventana, siendo este uno de los momentos más mágicos de la navidad en la ciudad.
- **Église Sainte Anne:** templo del siglo XIII pero tuvo que ser reconstruido tras un incendio en 1978.
- **Puerta de Brand, o del Aceite:** Otra de las entradas a la ciudad.



## Mapa Turckheim:



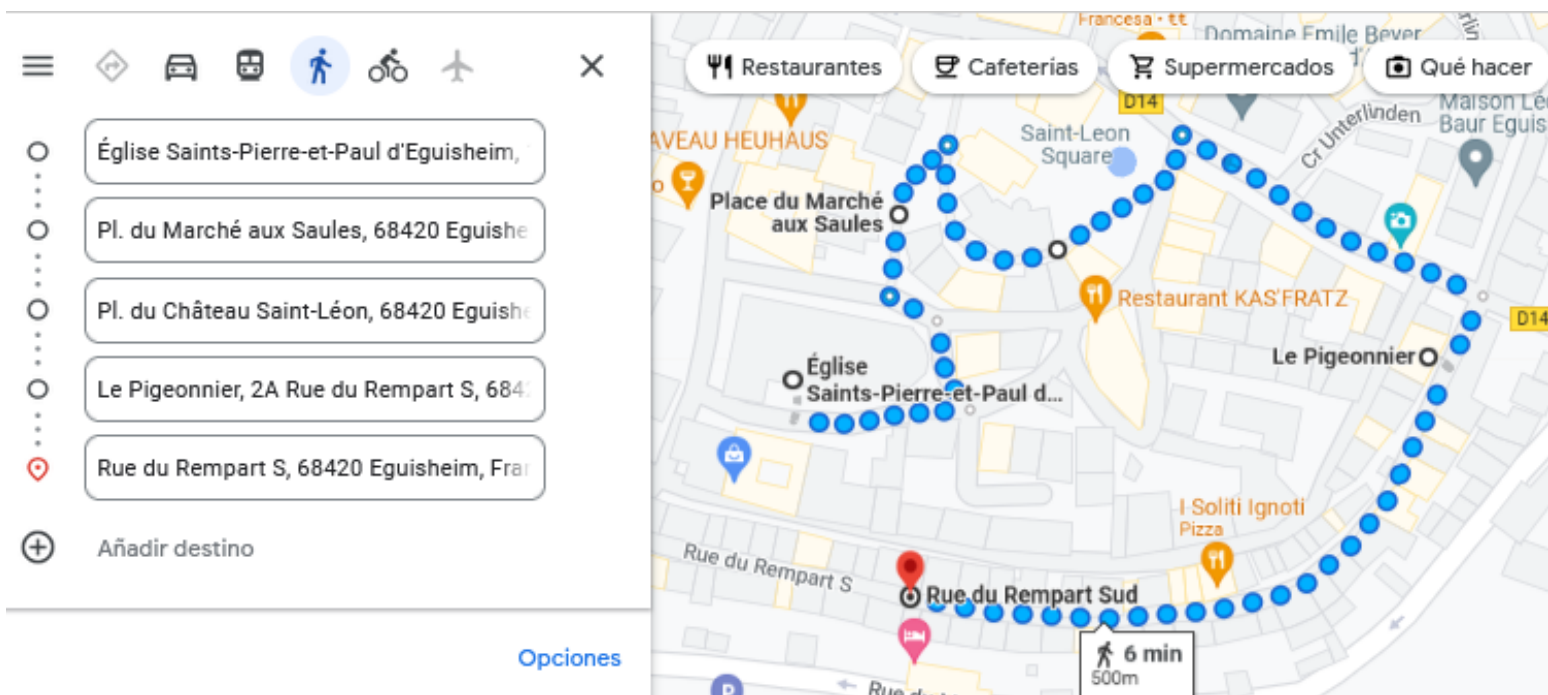
## Eguisheim: (Mapa):

Es el pueblo en el que se inspiró Disney para la película la Bella y la Bestia. Ha sido catalogado como uno de los pueblos más bonitos de Francia, y cuenta con una denominación de origen de vinos propia: AOC Alsace Grand Cru.

- **Église Saints-Pierre-et-Paul d'Eguisheim:** un templo de los siglos XIII-XIV.
- **Place du Marche:** a la espalda de la capilla hay un pequeño rincón con una escultura en el centro en el que en Navidad colocan un pequeño y coqueto mercado.
- **Place MGR Stampf:** contigua a la plaza anterior otra donde se coloca otro mercado en Navidad.
- **Place du Château Saint-Léon:** plaza con mucho ambiente sobre todo en Navidad. En el centro de la plaza hay una fuente de 1834 con la estatua de San León IX, el vecino más ilustre de la ciudad nacido en 1009 y que llegó a ser Papa para posteriormente ser santificado.
- **Castillo Bas d'Eguisheim:** justo detrás de la fuente. construido con planta octogonal en 720 por el Duque Eberhard. Y justo al lado del castillo, construida sobre unas antiguas mazmorras, se erige una pequeña capilla dedicada al Papa León IX. Parecerá que está cerrada, pero hay que subir las escaleras y empujar la puerta.
- **Le Pigeonnier:** el lugar por excelencia de las fotos de Instagram.
- **Rue du Rempart:** la calle más bonita. Como curiosidad en los dinteles de las ventanas hay inscripciones con las iniciales de los nombres de los antiguos propietarios, la fecha de construcción y el símbolo "IHS" (Jesus Hominum Salvator), así como en los dinteles de las puertas con marcas que los propietarios hacían según su oficio.



## Mapa Eguisheim:



### Colmar: (Mapa 1) – (Mapa 2):

- **Marché couvert (Mercado Cubierto):** mercado tradicional que mezcla puestos de verduras o vinos alsacianos con otros más modernos e incluso con bares. Hay uno de tapas españolas.
- **Restaurante Maison Rouge:** platos típicos alsacianos
- **Petite Venise:** la Pequeña Venecia, es el barrio de canales al que ya he hecho referencia: casitas entramadas en el río. Es aconsejable dar un paseo en barquita si la climatología lo permite.
- **Place de l'Ancienne Douane:** A través de esta plaza se accede a la casa Koifus (antigua aduana del s. XV).
- **Casa Koifhus o Ancienne Douane:** es la aduana, el edificio más antiguo y monumento histórico por el Ministerio de Cultura.
- **Brasserie, restaurant des Arcades:** antigua casa parroquial protestante de tres plantas del siglo XVII.
- **Église Saint-Matthieu (Iglesia de San Mateo):** inicialmente fue franciscana pero tras la Reforma Luterana pasó a ser protestante.
- **Place de la Cathedrale:** la más grande de la ciudad.
- **Colegiata de San Martín (Catedral de San Martín):** de estilo gótico, es el centro neurálgico de la ciudad. Tiene un interior impresionante con vidrieras del siglo XVIII con escenas como la Última Cena. Pero no habrá demasiadas cosas dentro ya que un incendio en el siglo XVI, la Revolución Francesa y otras circunstancias determinaron la pérdida de buena parte de su patrimonio.
- **Salle du Corps de Garde:** importante edificio histórico del año 1575 y de estilo renacentista. Antiguo edificio de los guardias de la ciudad.
- **Maison Adolph:** casa del año 1350.
- **Maison Pfister:** Construida en 1537. esquina de dos pisos galería de madera, torreta octogonal, y murales que representan escenas bíblicas y profanas.
- **Museo Bartholdi:** ubicado en el lugar donde nació el famoso escultor y en cuyo patio se encuentra la estatua Grands soutiens du monde, una alegoría en la que la patria, la justicia y el trabajo soportan el globo terráqueo.
- **Rue des Merchands:** el Colmar de los pescadores y curtidores, esta zona está repleta de pequeñas tiendas bonitas en las que ojear un rato.
- **Cour Du Weinhof:** en el nº 14, es una de las edificaciones más antiguas de Colmar, localizada en un almacén medieval que perteneció a las monjas del convento de Unterlinden. Al final de la calle está una casa que hace esquina y es la típica de las fotos de Instagram.
- **Iglesia del convento dominico:** tardó más de un siglo en construirse (en torno al XIII).
- **Maison des Têtes o Casa de las Cabezas:** de 1609 (casa renacentista del siglo XVII con 150 cabezas talladas. Solo se puede por fuera.



Mapa Colmar 1ª parte:

Hotel Turenne, 10 Rte de Bâle, 68000 Colmar

Marché couvert Colmar, 13 Rue des Écoles

Restaurant Maison Rouge, 9 Rue des Écoles

Petite Venise, 8 Rue Pfeffel, 68000 Colmar

Pl. de l'Ancienne Douane, 68000 Colmar

Ancienne Douane, Pl. de l'Ancienne Douane

Brasserie, restaurant des Arcades, 11 Grand Rue

Église Saint-Matthieu, 3 Grand Rue, 68000 Colmar

Pl. de la Cathédrale, 68000 Colmar, France

Colegiata de San Martín, 18 Pl. de la Cathédrale

Opciones

Enviar indicaciones al teléfono

por Rte de Bâle y Rue Wickram 19 min  
1,5 km

Detalles

Mayormente plano

Mapa Colmar 2ª parte:

Colegiata de San Martín, 18 Pl. de la Cathédrale

Salle du Corps de Garde, 17 Pl. de la Cathédrale

Adolph House, 16 Pl. de la Cathédrale, 68000 Colmar

Maison Pfister, 11 Rue des Marchands, 68000 Colmar

Musée Bartholdi, 30 Rue des Marchands, 68000 Colmar

Rue des Marchands, 68000 Colmar, France

Cour Du Weinhof, 12 Rue des Marchands, 68000 Colmar

Iglesia del convento dominico, 3 Pl. des Marchands

La Maison des Têtes - Relais & Châteaux

Añadir destino

Opciones

Enviar indicaciones al teléfono

por Pl. de la Cathédrale 8 min  
600 m

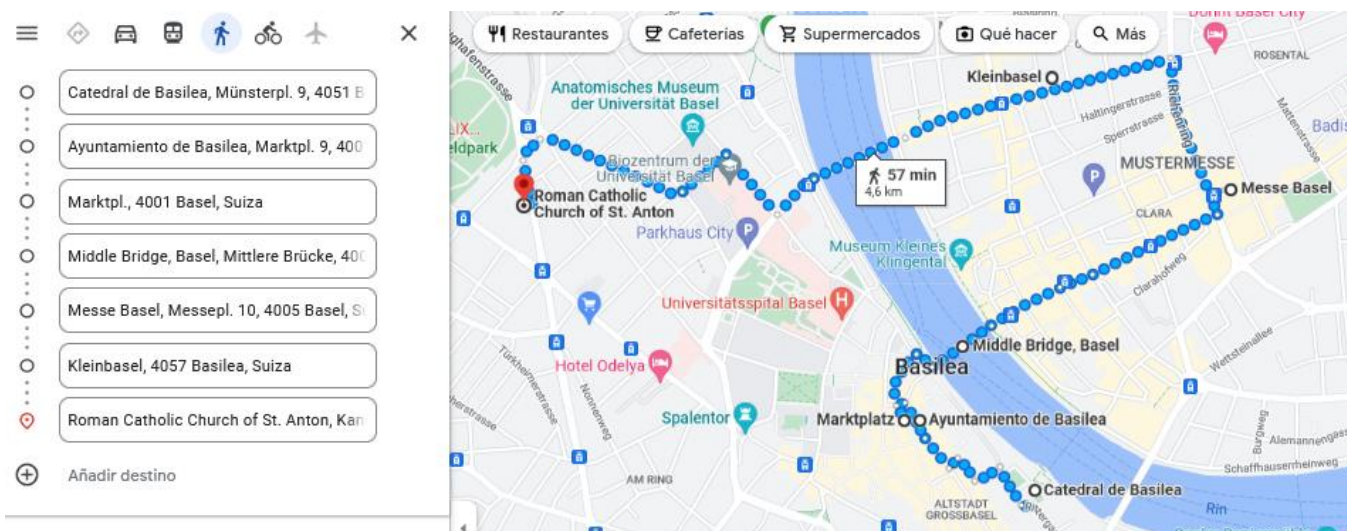
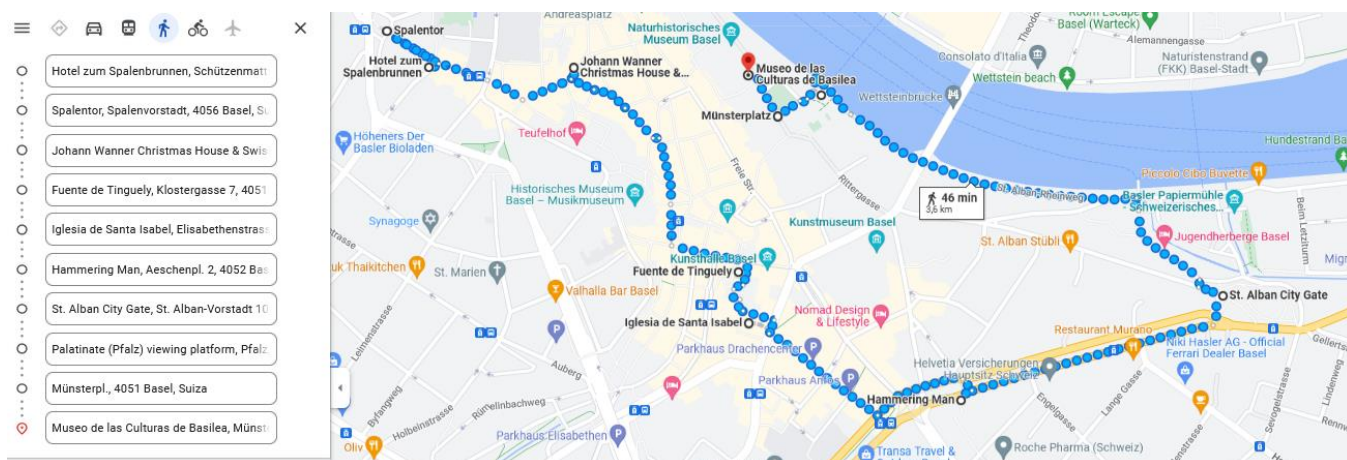
Detalles

Mayormente plano



## Día 4, Miércoles: Basilea: (Mapa 1) – (Mapa 2):

- **Puerta Spalentor (Spalenvorstadt):** la puerta más importante de las tres que se conservan de la muralla que rodeaba la ciudad medieval.
- **Johann Wanner Christmas House & Swiss Souvenirs Basel:** la tienda más famosa de Navidad. Ver solo si sobra tiempo (proveedor oficial de adornos de Navidad del Vaticano, de la Casa Blanca y de la Reina de Inglaterra.)
- **Fuente de Tinguely:** Piscina de agua con figuras de hierro en movimiento. Esta fuente obra del artista suizo Jean Tinguely se construyó en 1977, donde se encontraba el escenario del antiguo teatro de Basilea. Para mantener el espíritu del teatro, el autor diseñó un sistema, que gracias a la fuerza de los chorros de agua, las nueve figuras del estanque continuaban bailando como lo hacían los actores en el pasado. Además de esta fuente es curioso ver la gran cantidad de fuentes de agua potable que tiene Basilea con figuras de bronce del basilisco, un animal mitológico considerado un símbolo no oficial de la ciudad.
- **Iglesia de Santa Isabel:** fue la primera iglesia protestante. Hay que entrar al luminoso interior de enormes vidrieras, donde hay un pequeño bar con varias mesas, perfectas para tomar algo y con un poco de suerte escuchar música en directo.
- **Hammering Man:** una enorme escultura en movimiento representando un hombre con un martillo. Son una serie de esculturas diseñadas por el americano Jonathan Borofsky. Hay 12 repartidas por todo el mundo.
- **St. Alban-Tor:** otra de las puertas de esa muralla que quedan de pie.
- **Pfalz:** mirador con vistas del Rin.
- **Münsterplatz:** la plaza de la catedral, es enorme.
- **Museo de las Culturas:** no es necesario verlo por dentro pero sí su patio.
- **Catedral Basler Münster:** Catedral reconstruida a finales del siglo XIV tras un terremoto. Dentro se encuentra la tumba del humanista Erasmo de Róterdam, icono del programa de intercambio de alumnos Erasmus. Hay que ver también sus dos claustros contiguos, el grande y el pequeño. Se añadieron en el siglo XV –tras el terremoto de 1356 que destruyó gran parte de la catedral. La entrada al templo y a los claustros es gratuita, pero subir a las torres pero cuesta 5 CHF y no es especialmente algo impresionante.
- **Ayuntamiento:** también llamado Rathaus de color rojo y oro. Ver si dejan entrar al patio, creo que ya no se puede.
- **Marktplatz:** la plaza del ayuntamiento, antiguamente la plaza del mercado del trigo. Por las mañanas hay un pequeño mercado diario de fruta, verdura y flores.
- **Mittlere Brücke (Puente Middle Bridge):** De 1226 y reconstruido en 1905 para habilitar el paso del tranvía.
- **Messe Basel:** recinto ferial con su gran óculo.
- **Kleinbasel:** es el barrio de los locales y tiendas de moda.
- **Roman Catholic Church of St. Anton:** dedicada a San Antonio de Padua. Es la 1ª iglesia construida completamente de cemento en Suiza.



## Día 5 y 6, Jueves y Viernes: Zurich: (Mapa 1) – (Mapa 2):

Parada de tranvía muy cercana, la línea roja número 2 lleva en 10 minutos al centro de Zúrich.

Horarios generales de todo de 10 a 17h.

- **Plaza Paradeplatz:** el intercambiador central de tranvías que en el S.XIX parece que fue un famoso mercado de ganadería.

- **Bahnhofstrasse:** conocida como la calle de la estación, es la más famosa que ver en Zúrich y una de las calles de tiendas más lujosas y exclusivas del mundo.

- **Barrio Lindenhof:** la parte más antigua de la ciudad, situada entre el río Limmat y la calle Bahnhofstrasse. barrio medieval de empinadas callejuelas adoquinadas. Hay un mirador con el mismo nombre del barrio.

- **Iglesia Peterskirche (Iglesia de San Pedro):** Destaca el bonito reloj de su torre de 1975. De 8.7 metros, uno de los relojes murales más grandes del mundo.

- **Iglesia Fraumünster o la Iglesia de Nuestra Señora:** del año 853. Fundada en el siglo IX por el nieto del emperador Carlomagno, Luis el Germánico y que fundamentalmente perteneció a la aristocracia femenina. Sorprenden sus vidrieras y el órgano más grande del cantón de Zúrich con 5793 tubos. Se accede desde Munsterhof.

- **Plaza Bürkliplatz:** el río Limmat desemboca con el Zürisee o Lago de Zúrich por el que pasamos por encima para ir a la Ópera.

- **Teatro de La Ópera:** Edificio de estilo neoclásico, construido en 1891. Capacidad para 1.100 personas.

- **Wasserkirche (o Iglesia del Agua):** llamada así porque en algún momento estuvo rodeada completamente de agua) y donde todavía se conserva la estatua de Zwinglio.

- **Iglesia de Grossmünster:** construida entre el año 1100 y 1220. De estilo románico y conocida como la gran catedral. Hay una torre mirador pero hay que pagar 5CHF.

- **Calle Limmatquai:** junto al río Limmat y está llena de preciosas casas, y la callejuela medieval Augustinerasse, que enamora a primera vista por sus fachadas de colores y ventanas de madera.

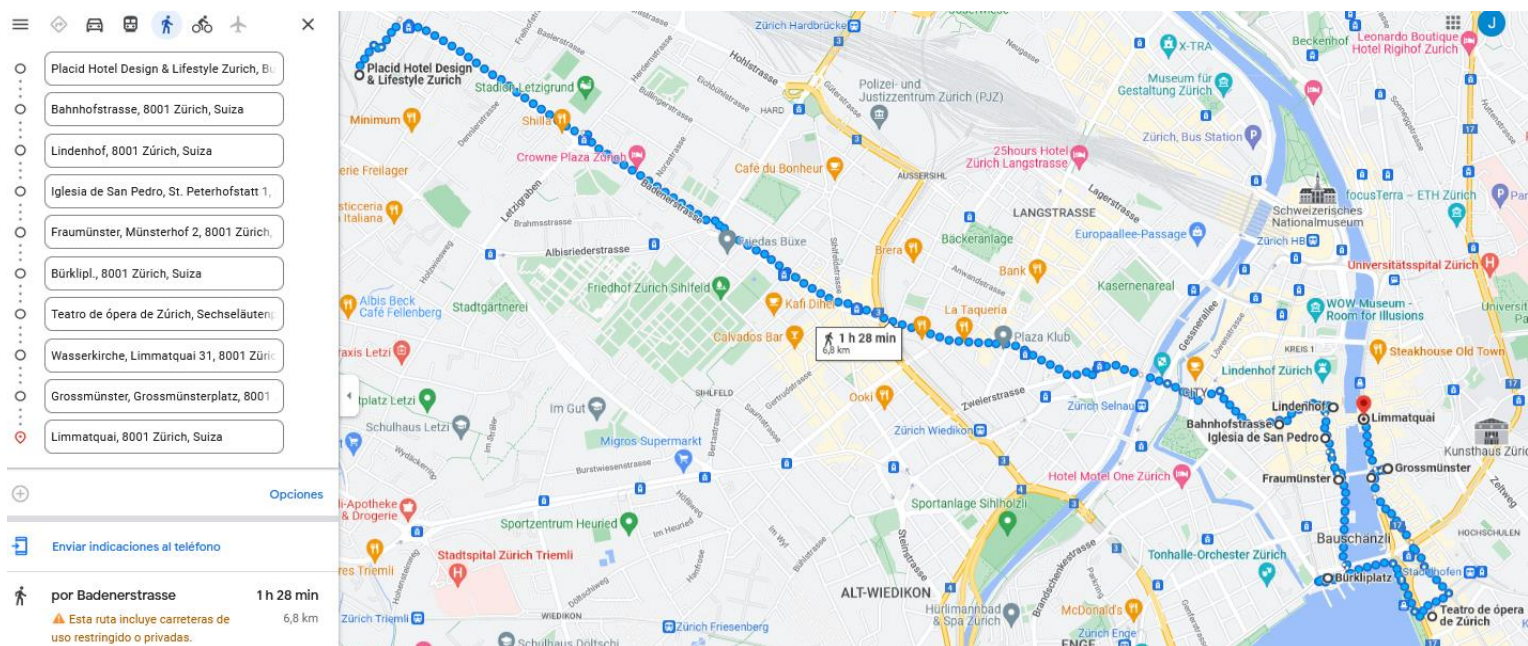
- **Universidad de Zurich:** En la calle anterior cogemos el antiguo funicular Polybahn que comunica esa calle (Limmattquai, avenida principal paralela al río) con la colina que alberga la Universidad de Zúrich, por apenas 1.20 CHF cada uno. Es un recorrido muy corto, de unos 3 minutos, pero es chulo ver un tranvía sin conductor y las vistas merecen la pena..

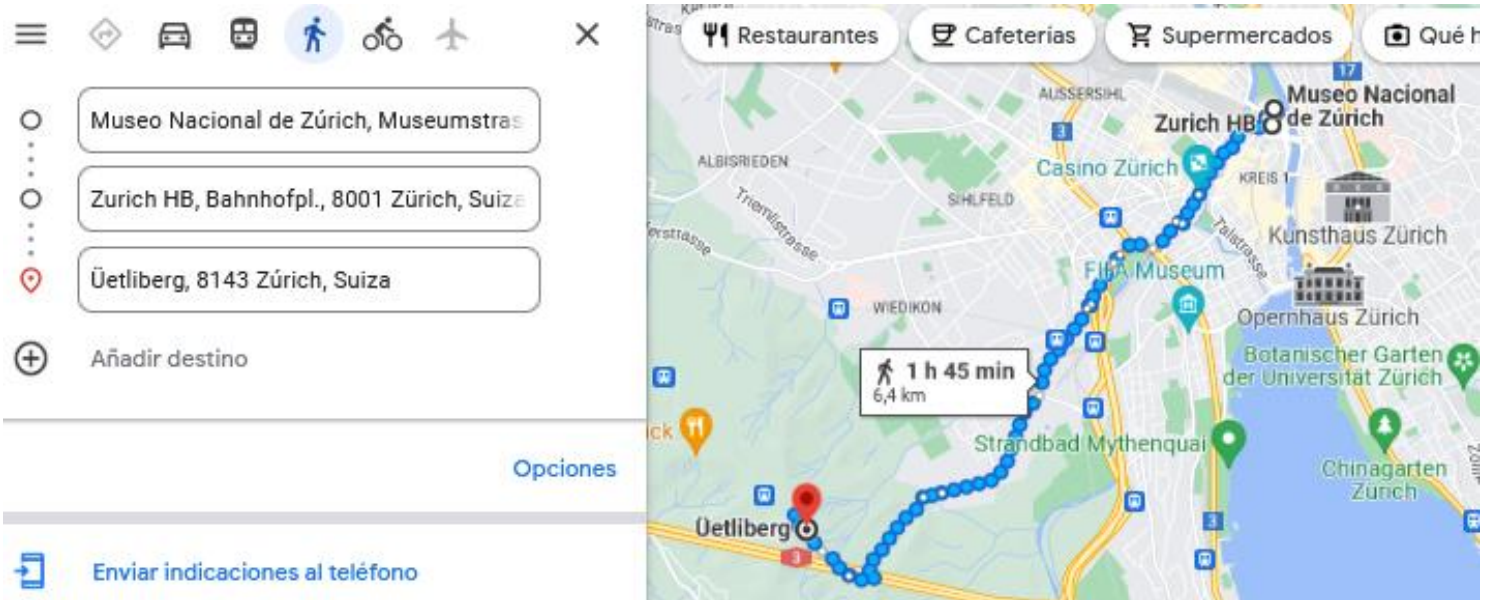
## Día 2:

- **Museo nacional de Zurich:** El edificio parece un castillo.

- **Zurich HB (Estación Central de Trenes):** es inmensa, de hecho, es la más grande de Suiza y data del 1871 y ahí coger el tren para ir al mirador Üetliberg hasta la estación Uetliberg desde allí hasta la cima son diez minutos andando.

- **Mirador Üetliberg:** Altura de 868 metros sobre el nivel del mar y desde ella se pueden observar los Alpes suizos, siempre y cuando sea un día totalmente despejado. En la cima hay 2 torres, una es de la televisión belga y la otra el mirador que fue reconstruido en 1990 Desde lo alto del mirador se pueden observar algunas poblaciones como Berna y Lucerna. Se puede subir también hasta la torre de radio con más 72 metros de altura en la cima del monte Zurich se encuentra la Torre de radio y televisión y pertenece a una cadena privada.





Si sobra tiempo:

- **Kunsthau Zürich:** más de 4.000 pinturas y esculturas y cerca de 95.000 dibujos desde el siglo XIII en adelante.
- **Pavillon le Corbusier y el China Garden:** en la zona de Seefeld uno de los últimos edificios que diseñó el arquitecto francés Le Corbusier pero abre solo hasta Noviembre. Sin embargo se puede ver el China Garden.
- **Jardín Botánico de Zurich:** de 7h a 19h. Gratuito. Este espacio al aire libre cuenta con más de 7.000 especies de plantas y tres invernaderos.

**Día 7, Sábado:** Vuelta, el avión sale a las 18:35h.

