

# ALGARVE:

## (MAPA 1ª PARTE DEL RECORRIDO).

### CACELA VELHA:

Construida sobre un acantilado con vistas al Parque Natural de la Ría Formosa. Sus calles empedradas (es muy pequeño, 3 ó 4 calles) con casitas blancas de puertas y ventanas azules y amarillas, lo que queda de la fortaleza, la iglesia y las vistas desde lo alto hacen que merezca la pena visitarla. Entre los s. X y XIII fue un puerto costero y un núcleo urbano bastante importante.

- **Fortaleza dos Cavaleiros de Santiago de Cacela:** Hay que recorrer sus murallas donde se llega al mirador. En su día fue un castillo árabe, que formaba parte de un castillo defensivo que construyó en el siglo XI y que se reconstruyó casi por completo después del terremoto de Lisboa. Así que la construcción actual data del S. XVIII.

- **Iglesia Matriz (Igreja de Nossa Senhora da Assunção, en Maps: Church Cacela Velha):** De origen medieval de finales del siglo XV y con vistas al mar sustituyó a la iglesia primitiva de Santa Maria dos Mártires. Reconstruida tras el terremoto de Lisboa en 1.755).

- **Aljibe medieval:** en medio de la plaza de la iglesia.

- **Cementerio municipal:** Llama la atención que hay muchos más nichos que casas.

### TAVIRA:

- **El puente romano de Tavira (Maps: Puente antiguo Tavira) y el río Gilão:** Se cree que este puente data de antes del siglo III, aunque se ha reconstruido varias veces. En 1898 pasó a ser peatonal.

- **Iglesia de Santa María del Castillo:** 3€. Del s. XIII, quedó muy dañada en el terremoto de 1.755. Fue reconstruida pero la torre del reloj pertenece a la construcción original.

- **Castillo de Tavira:** Se utilizó como defensa durante muchas décadas y se cree que pueda datar de los s. X y XI sobre una antigua fortificación fenicia.

Horario: en verano, de lunes a viernes de 8:30h a 19h y sábados, domingos y festivos de 10h a 19h. En invierno, de lunes a viernes de 8:30h a 17h y sábados, domingos y festivos de 9h a 17h.

- **Igreja da Misericórdia:** 3€. De 1.551. Lunes a viernes de 10h a 17:30h y sábados de 10h a 13h.

- **Praça da República:** la plaza más animada de Tavira, donde desemboca el puente romano. Tiene un anfiteatro que es usado en los meses de verano.

- **Jardim Público de Tavira:** es el parque público más antiguo de la ciudad donde se reúnen los locales y donde en verano suele haber puestos de comida y artesanía.

- **Mercado de la ribera:** tiendas de souvenirs y bares con vistas al río.

- **Mercado municipal de Tavira:** Típico mercado. El 3º sábado de cada mes se celebra el mercadillo en la explanada aledaña donde se pueden encontrar productos de segunda mano y algunos puestos de artesanía local.

### FARO:

Es la capital del Algarve.

- **Marina de Faro (Maps: Faro Marina):** No es muy grande. Aquí está el famoso cartel con las letras de Faro, el Jardim Manuel Bivar y, en fin de semana, una pequeña feria de artesanías.

- **Catedral de Faro:** 5€. Lunes a viernes de 10h a 18h y los sábados de 9:30h a 12:30h De 1.251, quedó muy dañada en el incendio de 1.596 y el terremoto de Lisboa de 1.755. Después de reconstruirse no sufrió demasiado cambio. En su interior se puede encontrar un valioso conjunto artístico de los s. XVII y XVIII. En la plaza está el Palacio Episcopal del s. XVIII. y es aquí donde se celebran conciertos, ferias, etc...

- **Arco da Vila y Arco do Repouso:** son las entradas a la Vila Adentro (antigua ciudad de Faro). Pasado el 1º arco se puede ver la puerta árabe, que formaba parte de las murallas musulmanas.

- **Palacete Belmarço:** Cerrado al público

- **Rúa de Santo Antonio:** La calle comercial. Merece la pena perderse por sus calles del centro histórico.



- **Igreja de São Pedro**: Gratuita. Patrón de los pescadores y construida por marineros. De la 2ª mitad del s. XVI quedó muy dañada en el terremoto de 1.755.
- **Igreja do Carmo (Maps: Igreja da Ordem Terceira de Nossa Senhora do Monte do Carmo)**: 2€. Lunes a viernes de 9h a 13h y de 15h a 18h y los sábados de 9h a 13h. De 1.719 en su interior de paredes de azulejos y retablos de talla dorada en estilo rococó está la Capela dos Ossos o “Capilla de los Huesos” en la que hay un osario con los huesos y cráneos de más de 1.200 monjes carmelitas exhumados de un cementerio cercano. Llama la atención la inscripción de la entrada: “para aquí para considerar que a este estado has de llegar”.

### LOULÉ:

Tiene el mayor mercado cubierto del sur de Portugal desde 1.908. Su centro neurálgico es el mercado cubierto de inspiración árabe y sus calles aledañas son comerciales formadas por un laberinto de callejones empedrados que apenas ha cambiado desde la época medieval. Loulé cobra vida los sábados por la mañana cuando se celebran dos mercados extra, el de frutas y verduras y un mercadillo gitano en el borde de la ciudad donde sobre todo se va a comer comida callejera. Una de las especialidades es la Bifana (costilla de cerdo con mostaza).

- **Convento de Santo António**: Aunque es pequeño su capilla es conocida por su detallada decoración interior.
  - **Igreja de São Francisco (Maps: St. Francis Church)**: del s. XVIII. Muy sencilla por fuera pero recubierta con paneles de azulejos dentro.
  - **Castelo de Loulé**: El barrio medieval “Cidade Velha” es lo más atractivo del Loulé dominado por las ruinas del Castillo de origen árabe y reconstruido después de la reconquista cristiana, data del siglo XIII.
  - **Ermida de Nossa Senhora da Conceição**: Frente al Castillo. Es del s. XVII en el que en su interior destaca su altar de oro cubierto de figuras y un valioso panel de azulejos azules y blancos. Bajo el suelo puedes contemplar la puerta islámica del siglo II a través de un cristal.
  - **Ayuntamiento (Maps: District Council of Loulé), Torre del Reloj (Maps: Torre do Relógio de Loulé) y Convento de Espírito Santo (Maps: Antigo Convento do Espírito Santo)**: Junto al mercado se encuentran el
  - **Jardín dos Amuados (Maps: Garden of Amuados)**: con un mirador.
  - **Igreja Matriz de São Clemente**: Detrás del mercado y construida en el lugar donde se alzaba una mezquita árabe. El campanario antiguamente era el minarete.
- Ayuntamiento y la Torre del Reloj, que en otro tiempo formaron parte de la muralla. El Ayuntamiento está situado en parte del antiguo Convento del Espírito Santo.
- **Ermida de Nossa Senhora do Pilar**: adosada a una de las puertas de entrada de la muralla.
  - **Convento da Graça (Maps: Vestígios do Convento da Graça)**: del siglo XIII, resto de la iglesia templaria del mismo nombre.

### ALBUFEIRA:

En Albufeira hay varias playas pero todas están masificadas.

- **Igreja Matriz**: finales del s. XVIII. Sustituyó a la anterior Igreja Matriz, que quedó totalmente destruida por el terremoto de 1.755.
- **Igreja de São Sebastião**: s. XVIII con una imagen en el altar de la Señora de la Piedad del siglo XVI.
- **Capela da Misericórdia**: construida sobre una antigua mezquita.
- **Torre do Relógio**: ubicada en la antigua cárcel. En la torre hay una campana de hierro forjado que fue añadida en el siglo XIX. Por las noches, suele estar iluminada.
- **Elevador do Peneco**: Es un ascensor de 28 m. que conecta con la playa para hacerla accesible. Es gratuito.
- **Miradouro do Pau da Bandeira**: Como su nombre dice es un mirador, desde aquí se tienen unas vistas bonitas de la Praia dos Pescadores y también es un buen sitio para ver el atardecer.
- **Marina de Albufeira**: Se caracteriza por sus edificios de colores amarillos.
- **Praia da Galé (Maps: Beach Galé (West))**: A unos kms. de Albufeira pero es un buen sitio para ver un atardecer.
- **Praia da Falésia**: Una de las más largas y se caracteriza por una enorme pared de arena en la parte a lo largo de la playa. Es otro sitio genial donde ver un atardecer.



## SILVES:

Antiguamente fue la capital del Algarve. Hoy en día tiene un ritmo muy relajado de vida. Hay un mercado diario donde venden frutas y verduras.

- **Praça Al-Mutamid:** rinde homenaje al pasado musulmán de Silves. En concreto a Al-Mutamid, el rey poeta educado en esta ciudad que más tarde gobernó el reino taifa de Sevilla al suceder a su padre.
- **Castelo de Silves:** 2,80€. El más impresionante del sur de Portugal y desde el que los árabes dominaban el Algarve. En su entrada se puede ver la estatua del Rey Sancho I que atacó y derrotó el castillo en 1.189.
- **La Catedral Sé (Maps: Catedral de Silves):** 1,50€. Gótica construida en el s. XIII donde había una mezquita árabe y que fue muy dañada en el terremoto de 1.755.
- **Las Portas da Cidade:** Son las puertas fortificadas que conducen al centro histórico.
- **Puente Romano (Maps: Ponte Romana De Silves):** de 1.439 construido con piedra local y consta de cinco arcos iguales que cruzan el río Arade.

## BENAGIL:

- **Cueva de Benagil:** Solo accesible por mar. Hay que llegar hasta la propia playa donde hay aparcamiento gratuito y bastante amplio. La manera más común de llegar es en Kayak o Paddle Surf que se alquilan (15€) en la misma playa desde las 10h hasta las 15h en un puesto de madera de la empresa Taruga Tours.

## CARVOEIRO:

- **Algar Seco:** Es una cueva natural tallada durante los siglos por la acción del viento y el mar sobre el conjunto de formaciones rocosas.
- **Paseo marítimo (Maps: Carvoeiro Boardwalk):** En el fuerte de Nossa Senhora da Encarnação empieza una pasarela de madera que va junto a los acantilados de Carvoeiro.
- **Faro de Alfazina:** De color blanco, a excepción de la estructura metálica en rojo, fue construido en 1.920. Hoy en día no se puede visitar su interior pero el entorno y sus acantilados merece la pena.
- **Percursos dos Sete Vales Suspensos:** Ruta de senderismo de unos 6kms. (ida) que va desde la Praia da Marinha y la Praia do Vale de Centeanes en la que puedes ir admirando los acantilados, cuevas, arcos, etc..

## FERRAGUDO:

Pueblo marinero tranquilo en el que perderse por sus calles adoquinadas con casas blancas y marcos de colores, rodeadas de buganvillas (flores utilizadas por la medicina tradicional mexicana en forma de té para el tratamiento de la tos y diversos problemas respiratorios).

- **Ermida de Nossa Senhora da Rocha (Maps: Chapel Nossa Senhora da Rocha):** Construida sobre una enorme roca donde una vez hubo una fortaleza militar, esta pequeña iglesia tiene elementos muy antiguos, de los visigodos. No está permitido entrar pero puedes ver su interior desde fuera.
  - **Iglesia Matriz de Lagoa (Maps: Igreja Parroquial de Lagoa):** construida en el siglo XVI. Es una hermosa iglesia típica portuguesa con bancos de madera y paredes blancas.
  - **Pza Reina Doña Leonor (Maps: Praça Rainha Dona Leonor):** céntrica y animada plaza de tiendas y bares.
  - **R. Infante Santo:** Es una de las calles más animadas de Ferragudo con un paseo lleno de bares y restaurantes.
  - **Muelle de pescadores (Maps: Cais dos Pescadores de Ferragudo):** como su nombre indica es el lugar de trabajo de los pescadores.
  - **Iglesia Nuestra Señora de la Concepción (Maps: Church of Our Lady of Conception):** junto a un mirador donde se ve Portimão y el río Arade.
  - **Praia da Angrinha:** 1ª playa a mano izquierda. si vas caminando desde el pueblo.
  - **Castelo de São João do Arade:** Originalmente construido como torre de vigilancia en el siglo XV, su importancia creció con la necesidad de defender la costa de los ataques de piratas y corsarios.
  - **Fuerte de São João do Arade:** fortificación medieval s. XVII. Separa la playa Angrinha y la playa Grande.
  - **Praia Grande:** arena dorada y aguas cristalinas.
- Este fuerte separa las 2 playas siguientes. Es la misma extensión de arena pero dividida por este fuerte.



## PORTIMÃO:

- **Fortaleza de Santa Catarina:** S.XVI. Desde su ubicación en lo alto se puede vigilar la praia da Rocha. Se construyó justo con el castillo de Sao Joao de Arade.
- **Marina de Portimão:** es puerto marítimo de la ciudad. Considerado uno de los puertos más seguros de Portugal. Desde aquí se ve el fuerte de Santa Catarina en Portimao, y el fuerte de Sao Joao en Ferragudo al otro lado del río.
- **Ribeirinha:** Da una vuelta por el paseo de tradicionales adoquines portugueses viendo los barcos que van y vienen del puerto marítimo.
- **Praça Manuel Teixeira Gomes:** plaza amplia repleta de cafés y restaurantes. Recibe su nombre por el antiguo presidente de Portugal, el responsable de convertir Portimao en una ciudad en los años 20.
- **Jardim 1º de Dezembro:** jardín de bancos embaldosados, en el que cada uno de ellos representa un momento histórico de la historia de Portugal, desde el establecimiento de la constitución del país hasta la llegada de los portugueses a Brasil.
- **Igreja de Nossa Senhora da Conceição:** Fue construida en el s. XV, y ha sido restaurada en varias ocasiones ya que la mayor parte de su estructura sufrió graves daños por culpa del terremoto de Lisboa de 1.755, por lo que tiene numerosos estilos arquitectónicos. Hay pocos elementos de la estructura original.
- **Igreja do Colégio (Maps: Convento do Colégio dos Jesuitas):** Es el anterior colegio Jesuita de la ciudad, que data anterior al s. XVII.
- **Mercado Municipal (Maps: Portimão market):** Es un mercado normal de barrio, pero lo pongo porque siempre nos gusta verlos.
- **Playas:** Rocha, Tres Castelos, Amado, Alemao, Joao de Arens, Torralta, Alvor, Torrado, Caneiros.
- **Praia da Rocha:** una de las playas más conocidas de El Algarve.

----- **Hasta aquí la 1ª parte del recorrido** -----

## ALVOR:

- **Castelo de Alvor:** castillo árabe del siglo XIII que sufrió grandes daños en el terremoto de 1755. Hoy en día sus paredes funcionan como parte de un parque infantil.
- **Iglesia de Alvor (Maps: Igreja da Misericórdia):** impresionante edificio blanco y amarillo.
- **Monumentos Megalíticos de Alcalar:** Necrópolis compuesta por 18 tumbas y construida hace alrededor de 5.000 años. Las tumbas fueron descubiertas a fines del siglo XIX. Son uno de los monumentos nacionales de Portugal.
- **Passadizos de Alvor (Maps: Alcalar Megalithic Site):** Son las típicas pasarelas de madera. Es una ruta circular de unos 6kms.

## LAGOS:

- **Ponta da Piedade (Maps: Punta de la Piedad):** Se puede visitar por tierra pero también recomiendan por mar. Si se hace a pie hay unas pasarelas que hacen un recorrido circular para acceder fácilmente a los miradores de los acantilados con sus aguas turquesas y las cuáles se pueden acortar o alargar en función de las ganas que haya. Hay varias escaleras para bajar a la playa, pero la que hay a mano izquierda tras pasar el Faro te lleva directamente a nivel del mar.
- **Las playas más bonitas de Lagos:**
  - **Praia dos Estudantes:** bajar por las escaleras talladas en los acantilados y atravesar los túneles excavados en la roca.
  - **Praia do Pinhao:** acceso a través de un estrecho sendero que desciende entre acantilados de piedra dorada.
  - **Praia Dona Ana:** acantilados de arenisca dorada y rodeada de formaciones rocosas.
  - **Praia do Camilo:** grutas, arcos naturales, aguas tranquilas y cristalinas.



## BURGAU:

- Pequeño pueblo de pescadores lleno de casas blancas y puertas azules y conocido como el Santorini Portugués. No hay nada concreto que ver, simplemente pasear por su casco histórico.

## SAGRES:

- **Faro del cabo de San Vicente:** data de 1960 y tiene una altura de 11 metros. Se controla de remotamente desde el Cabo San Vicente.
- **Praia do Beliche:** con menos oleaje que el resto de la zona, cuenta con un enorme arenal, por lo que es muy familiar. Además, tiene un enorme aparcamiento que no suele estar lleno ni en los meses de verano.
- **Igreja Nossa Senhora da Graça:** sustituyó a una antigua ermita de 1459. Se cree que está ubicada sobre un antiguo osario.
- **Cámara Sonora (A Voz do Mar):** se trata de una especie de laberinto en el que escucharás con fuerza el sonido del mar.
- **Porta da Praça:** puerta de entrada a la fortaleza. Antes de ser dañada, había un foso y un puente levadizo.
- **Fortaleza de Sagres:** 10€. De mayo a septiembre, de 9:30h a 20h de octubre a abril de 9:30h a 17:30h. Última entrada 30 minutos antes del cierre
- **Praia do Martinhal:** agua cristalina y su arena casi blanca, pero con fuerte viento.

## CABO SAN VICENTE:

Es la punta de Europa, antiguamente se pensaba que el mundo terminaba aquí.

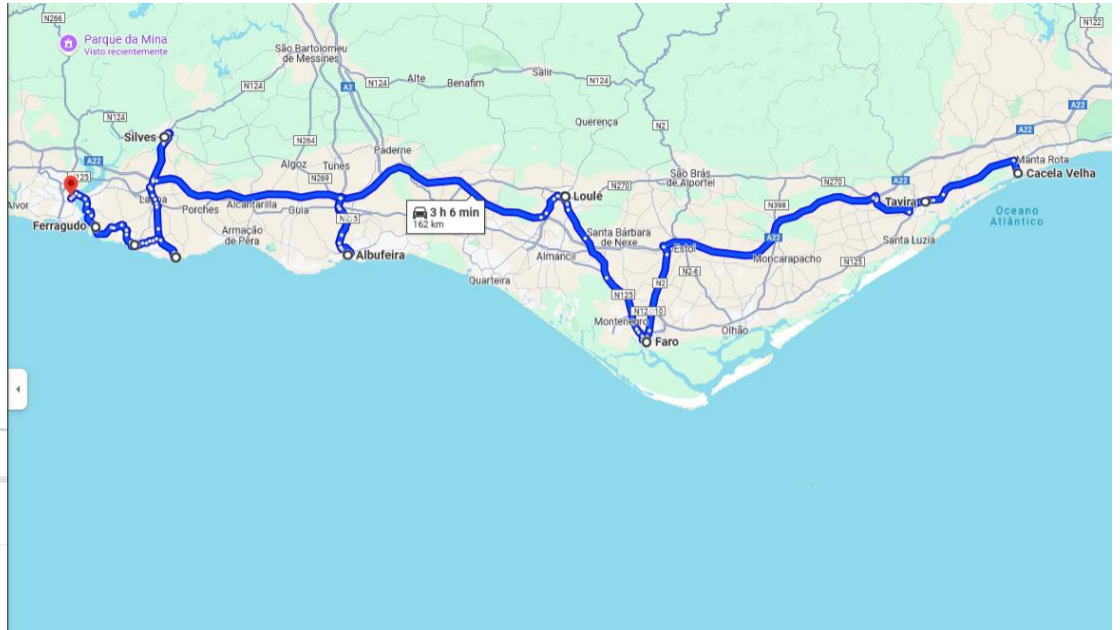
- **Los acantilados:** A ambos lados con una altura considerable
- **Fuerte de Beliche:** pequeño fuerte que además de las murallas cuenta con una capilla. Se cree que fue una donación de Henrique el Navegante.



# Mapas, recorrido entre pueblos:

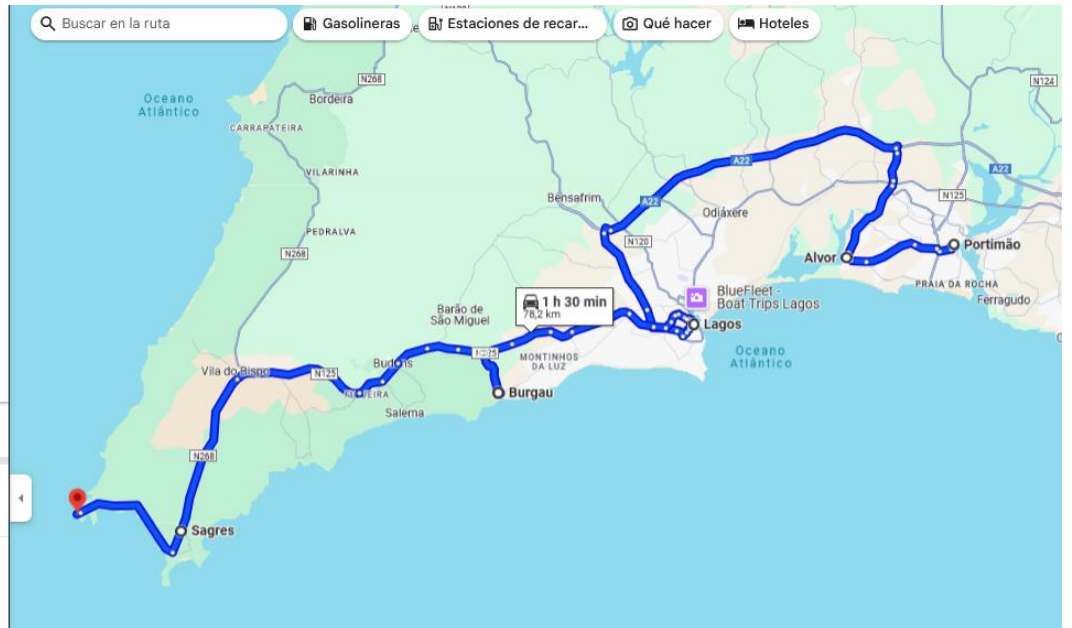
## 1ª Parte del recorrido:

- Cacela Velha, 8900-019, Portugal
- Tavira, Portugal
- Faro, Portugal
- Loulé, Portugal
- Albufeira, Portugal
- Silves, Portugal
- Benagil, Carvoeiro, Portugal
- Carvoeiro, Portugal
- Ferragudo, Portugal
- Portimão, Portugal



## 2ª Parte del recorrido:

- Portimão, Portugal
- Alvor, Portugal
- Lagos, Portugal
- Burgau, Portugal
- Sagres, Portugal
- Cabo de San Vicente, Sagres, Portugal



# Mapas ciudades:

## • Cacela Velha:

- Fortaleza dos Cavaleiros de Santiago de
- Church Cacela Velha, Cacela Velha, Portu
- Cementerio, 8900, Vila Nova de Cacela, f

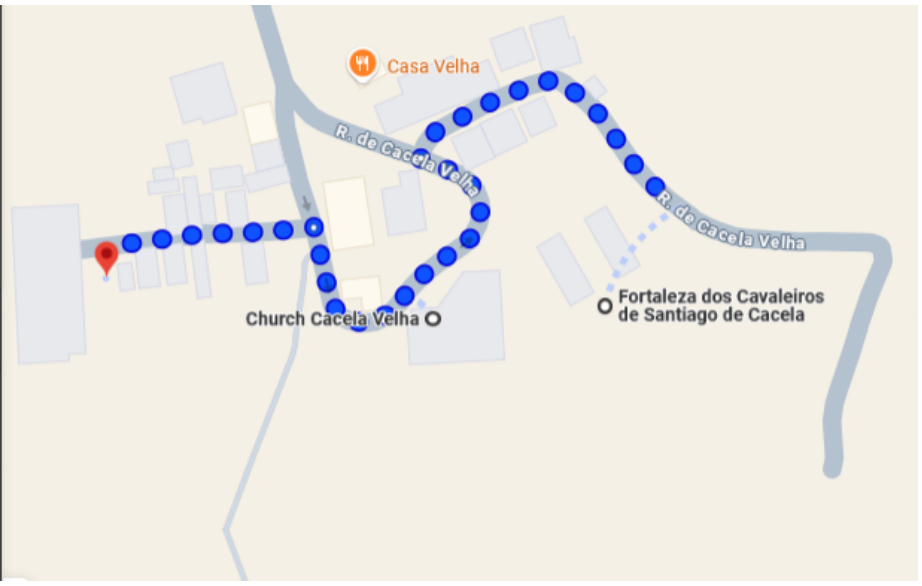
Añadir destino

Opciones

Enviar indicaciones a Xiaomi 2201116SG Copiar enlace

por R. de Cacela Velha 4 min 250 m

Detalles



## • Tavira:

- PUENTE ANTIGUO TAVIRA, Pte. Romana,
- Iglesia de Santa María del Castillo, Calça
- Castillo de Tavira, Largo Abu-Otmane, 88
- Igreja da Misericórdia, R. Damião August
- Praça da República, 8800-394 Tavira, Po
- Jardim Público de Tavira, Tavira, Portuga
- Mercado de la ribera, R. José Pires Padri
- gado Municipal de Tavira, 8800-681 Tavi

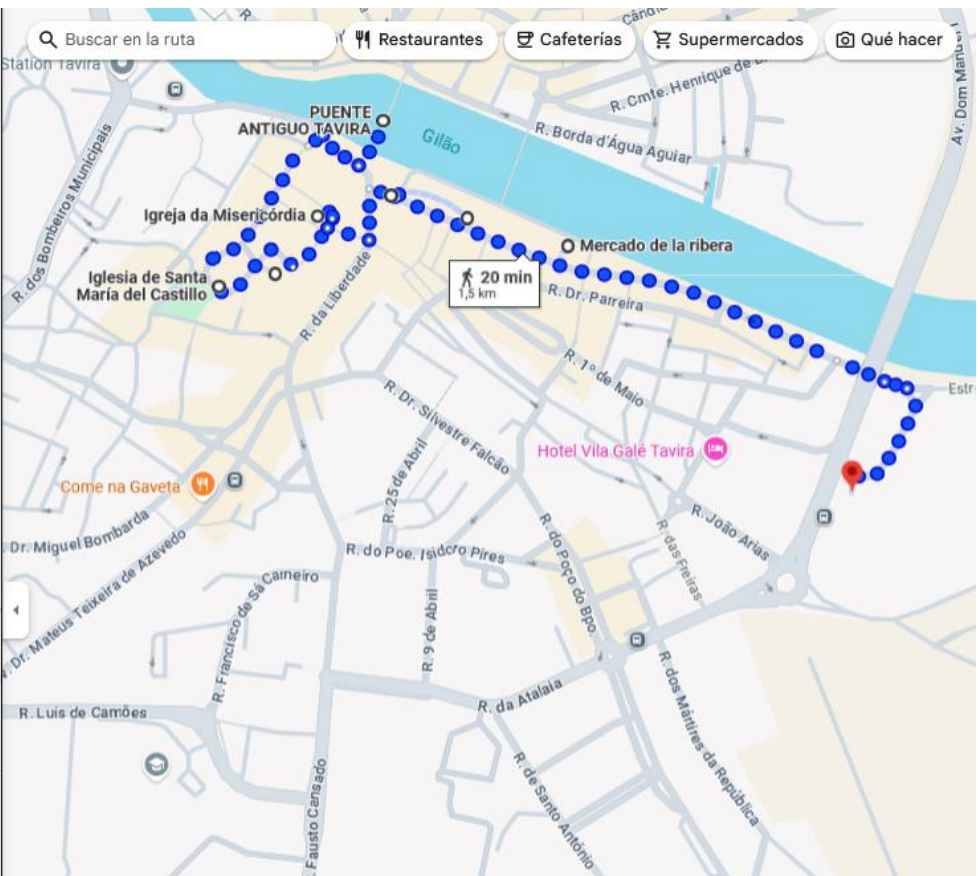
Añadir destino

Opciones

Enviar indicaciones a Xiaomi 2201116SG Copiar enlace

por Calçada da Galeria 20 min 1,5 km

Detalles



## • Faro:

- Faro Marina, Jardim Manuel Bivar, 8000-
- Catedral de Faro, Largo da Sé 11, 8000-1
- Arco do Repouso, Muralhas de Faro, R. d
- Palacete Belmarço, 8000-169 Faro, Portu
- R. de Santo Antonio, Faro, Portugal
- Igreja de São Pedro, Largo de São Pedro
- Igreja da Ordem Terceira de Nossa Senhora

⊕ Añadir destino

Opciones

Enviar indicaciones a Xiaomi  
2201116SG

Copiar  
enlace

por R. do Municipio y Largo da Sé 24 min  
1,7 km

Detalles



## • Loulé:

- Convento de Santo António, N 270, 8100
- St. Francis Church, Loulé, Largo São Fra
- Castillo de Loulé, R. Dom Paio Peres Cori
- Ermida de Nossa Senhora da Conceição,
- Antigo Convento do Espírito Santo, 8100
- District Council of Loulé, Praça da Repúbl
- Garden of Amuados, Largo Batalhão Sap
- Igreja Matriz de São Clemente, 8100-561
- Ermida de Nossa Senhora do Pilar, Tv. Nc
- Vestígios do Convento da Graça, R. Dr. Fi

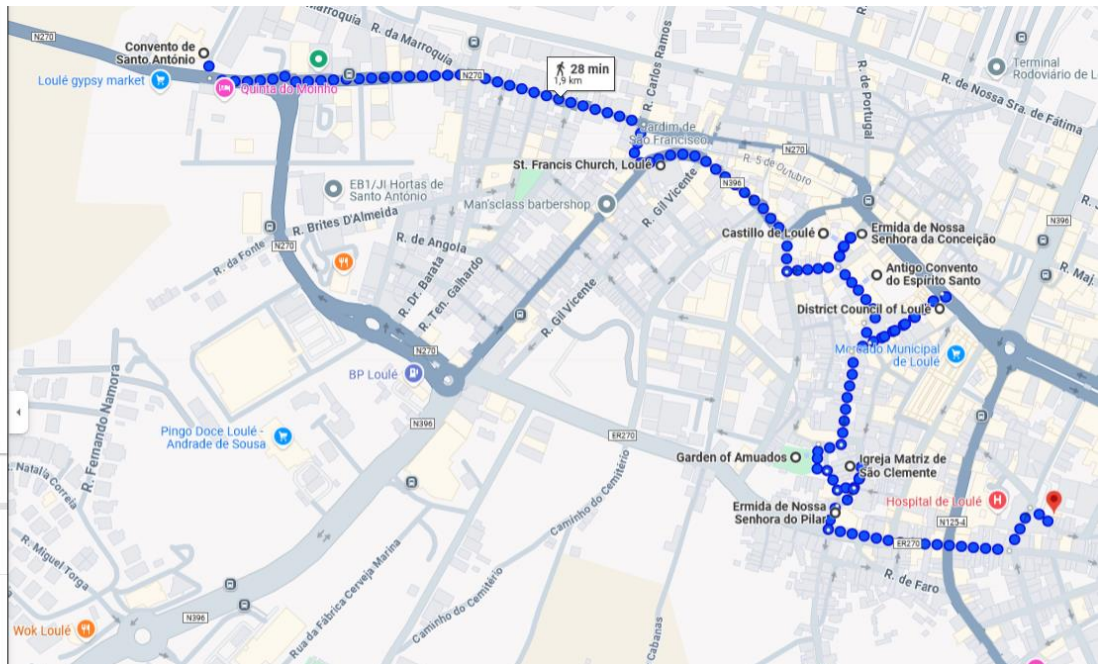
⊕ Opciones

Enviar indicaciones a Xiaomi  
2201116SG

Copiar  
enlace

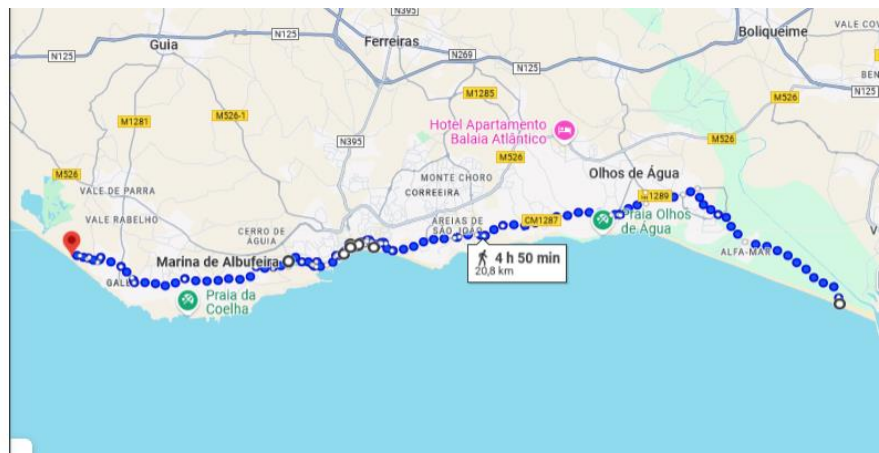
por R. de Nossa Sra. da Piedade/  
N270 28 min  
1,9 km

Detalles



## • Albufeira:

- Praia da Rocha Baixinha, Portugal
- Miradouro do Pau da Bandeira, R. Sacad
- Capela da Misericórdia, R. Henrique Cal
- Clock Tower, Praça da República 5, 8200
- Igreja Matriz de Albufeira, 8200-151 Albu
- Igreja de São Sebastião, Praça Miguel Br
- Elevador do Peneco, Esplanada Dr. Frutu
- Marina de Albufeira, 3PMP+58, Várzea de
- Beach Galé (West), Rua das Dunas, Guia



## • Silves:

- Praça Al-Mutamid, R. da Cruz de Portuga
- Castillo de Silves, R. do Castelo, 8300-13
- Catedral de Silves, Rua do Sagrado Cora
- Portas da Cidade de Silves, R. da Cadeia
- Ponte Romana De Silves, Pte. Romana, 83

⊕ Añadir destino

Opciones

Enviar indicaciones a Xiaomi  
2201116SG

Copiar enlace

por R. Latino Coelho y Escadas do Mirante 28 min  
1,9 km

Detalles



## • Carvoeiro:

- Algar seco, Carvoeiro, Portugal
- Carvoeiro Boardwalk, Estr. do Algar Sêcc
- Faro de Alfanzina, Carvoeiro, Portugal
- Percurso dos Sete Vales Suspensos, Estr.

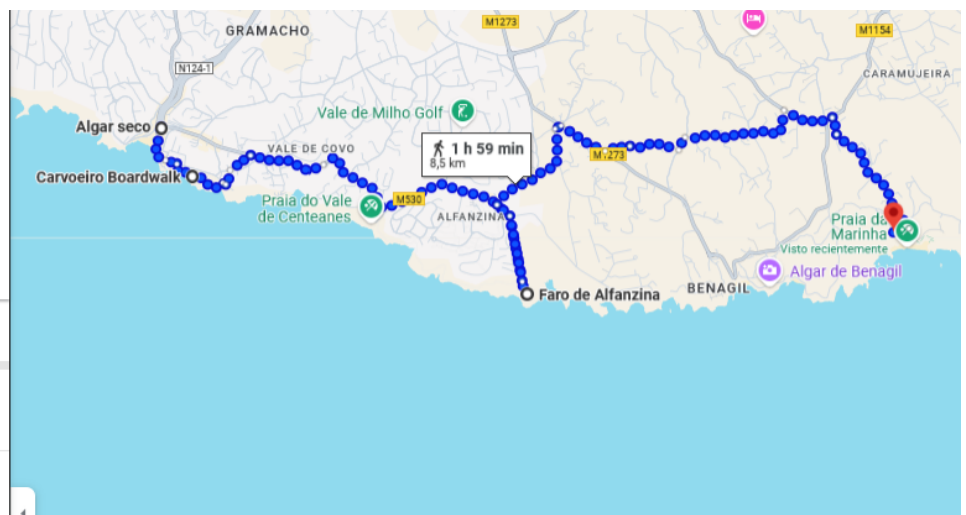
⊕ Añadir destino

Opciones

Enviar indicaciones a Xiaomi  
2201116SG

Copiar enlace

por Rampa Sra. da Encarnação 1 h 59 min  
8,5 km



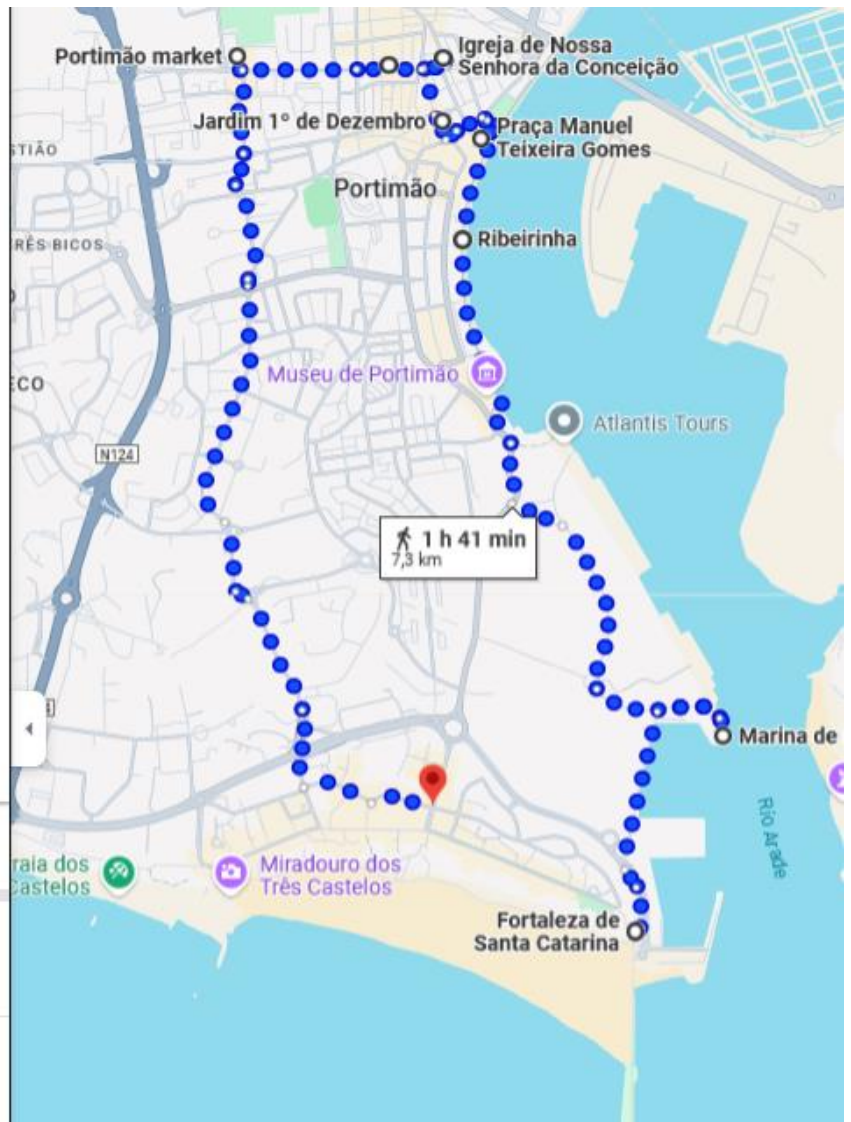
## • Ferragudo:

- Chapel Nossa Senhora da Rocha, 8400,
- Iglesia Parroquial de Lagoa / Iglesia de N
- Ferragudo, Praça Rainha Dona Leonor 7,
- R. Infante Santo, Ferragudo, Portugal
- Cais dos Pescadores de Ferragudo, R. In
- Church of Our Lady of Conception (Ferr
- Praia da Angrinha, Ferragudo, Portugal
- Castelo de Ferragudo, R. Dr. Coelho de C
- Praia Grande, Ferragudo, Portugal
- ⊕ Añadir destino



## • Portimão:

- Fortaleza de Santa Catarina, Av. Tomás C
- Marina de Portimão, Edifício Administrati
- Ribeirinha, Portimão, Portugal
- Praça Manuel Teixeira Gomes, 8500-802
- Jardim 1º de Dezembro, 8500-802 Portir
- Igreja de Nossa Senhora da Conceição, l
- Convento do Colégio dos Jesuitas, Praça
- Portimão market, Av. São João de Deus, l
- Praia da Rocha, Portimão, Portugal
- ⊕ Añadir destino



Opciones

Enviar indicaciones a Xiaomi 2201116SG

Copiar enlace

por R. Simão Correia 1 h 41 min 7,3 km

Detalles



• Alvor:

○ Castillo de Alvor, Tv. do Castelo, 2500-000

○ Igreja da Misericórdia, R. 25 de Abril 11, 8600-315 Lagos

Alcalar Megalithic Site, 8000-345 Portimão

⊕ Añadir destino

---

Opciones

---

Enviar indicaciones a Xiaomi 2201116SG Copiar enlace

---

por R. do Paco 2 h 20 min 10,2 km



• Lagos:

○ Ponta de la Piedad, Estr. da Ponta da Piedade, 8600-315 Lagos, Portugal

○ Praia do Camilo, 8600-315 Lagos, Portugal

○ Praia Dona Ana, 8600-315 Lagos, Portugal

○ Praia do Pinhão, R. José Formosinho, 8600-315 Lagos, Portugal

Playa de los Estudiantes, 8600-315 Lagos, Portugal

⊕ Añadir destino

---

Opciones

---

Enviar indicaciones a Xiaomi 2201116SG Copiar enlace

---

por EM536 58 min 4,0 km

Detalles

